

# 四管区海洋速報（平成26年第15号）

平成26年8月8日発行

第四管区海上保安本部海洋情報部

Tel : 052-661-1611 (内線 : 2535)

URL : <http://www1.kaiho.mlit.go.jp/KAN4/index.htm>

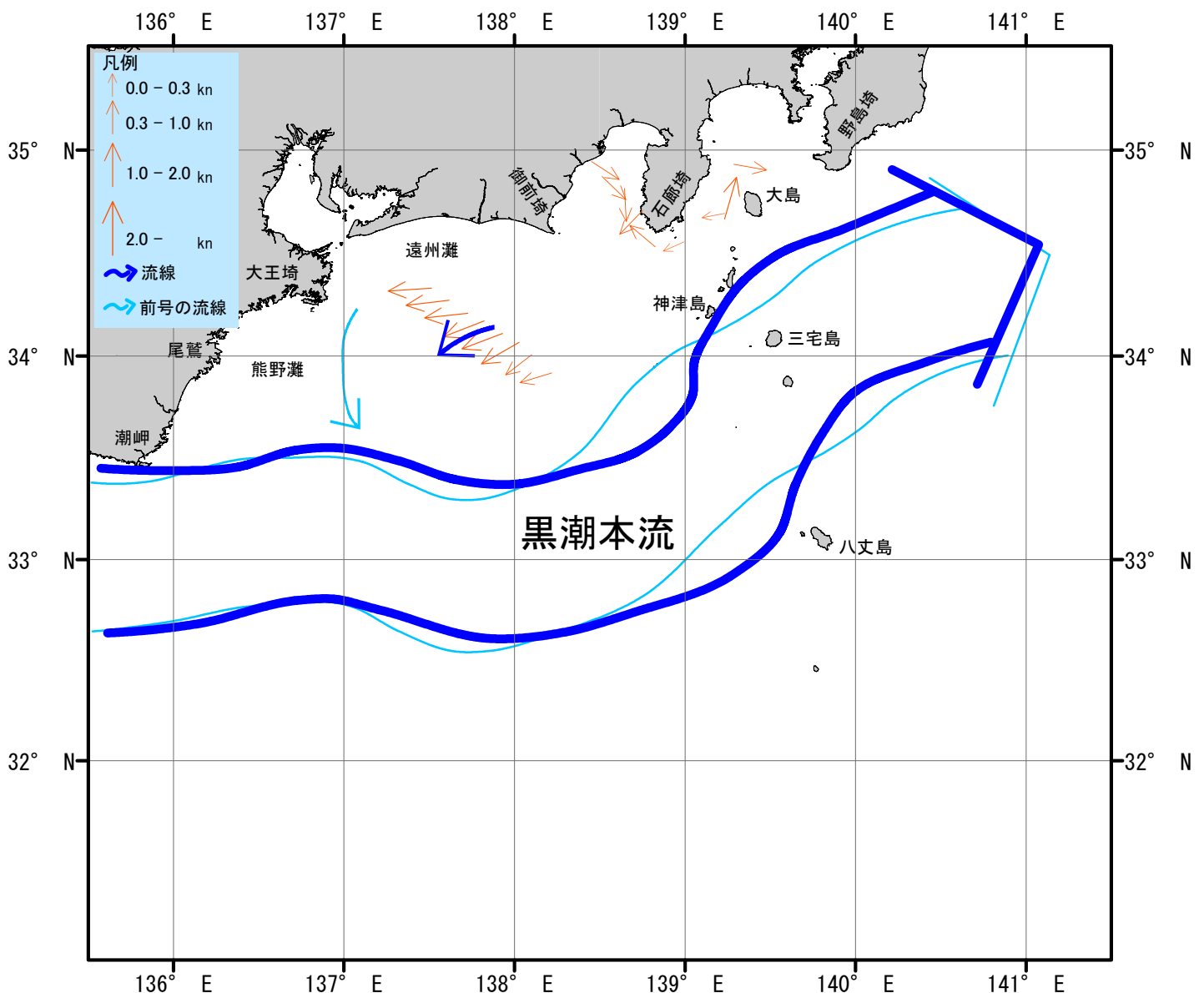
海況：黒潮流軸は、潮岬南20海里、大王埼南65海里、御前埼南90海里、石廊埼南80海里、八丈島北西30海里を通り、北東に流れている。

表面水温は、黒潮流域及びその沖合で28～30℃台となっており、遠州灘沿岸域では26℃台、熊野灘沿岸域では25～27℃台となっている。

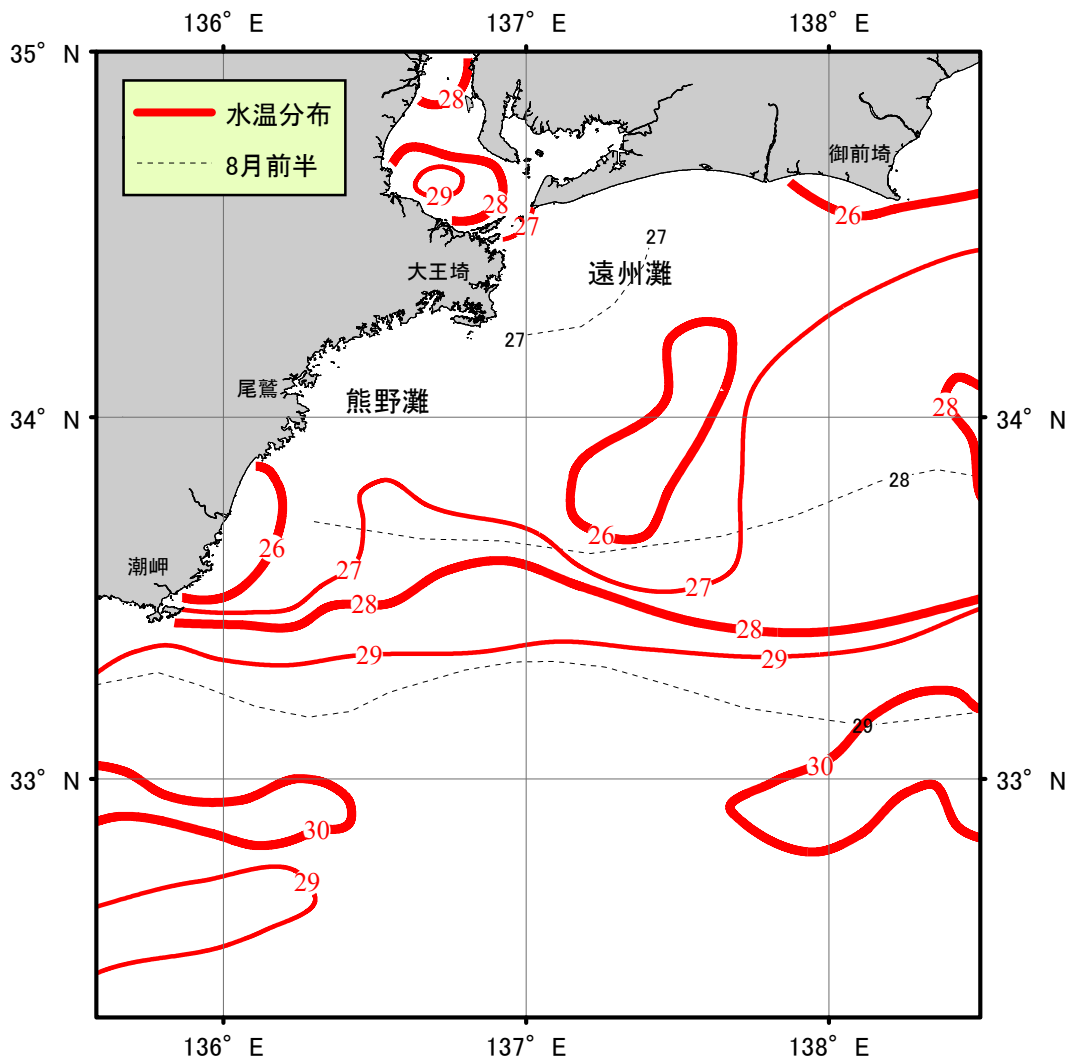
・伊勢湾内の水温・・・27℃～29℃台（平年より1℃高め）

・三河湾内の水温・・・27℃台（平年と同様）

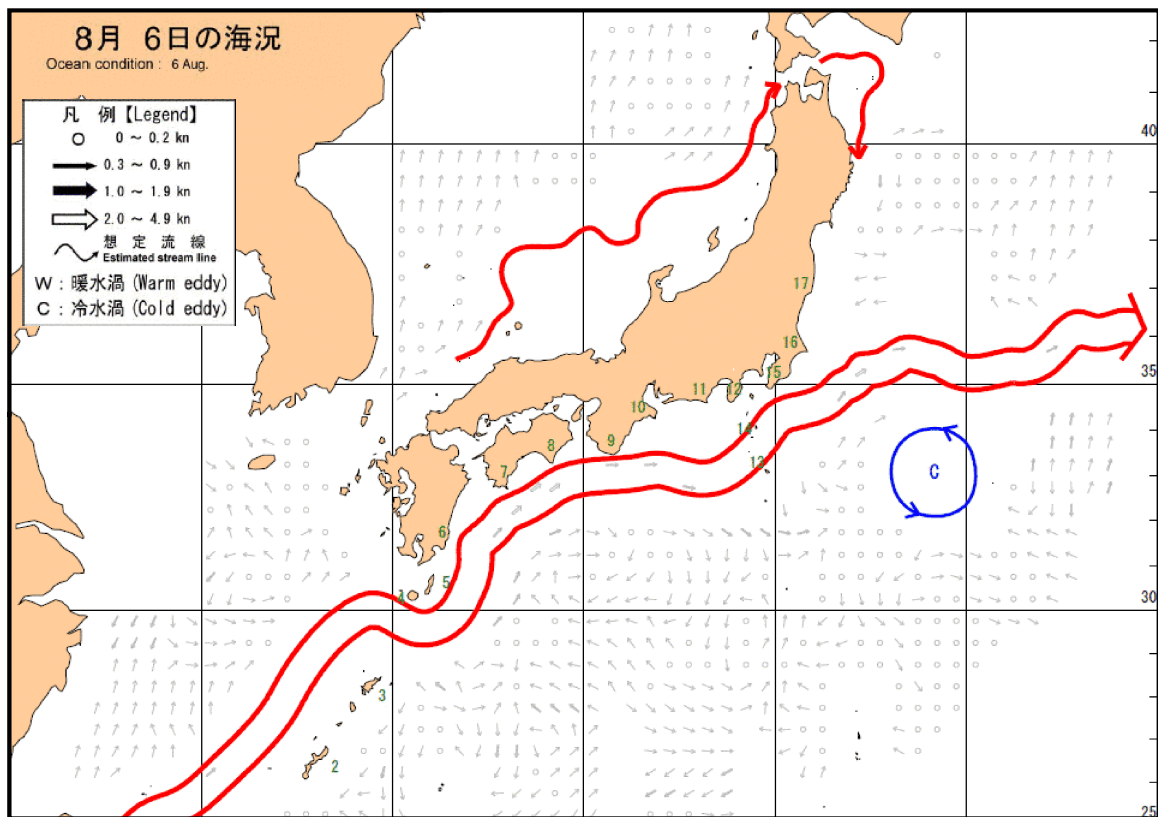
（平年値：1992年～2013年8月前半の平均値）



海流図（観測期間：平成26年7月25日-8月7日）



表面水温分布図 (°C) (観測期間：平成26年8月4日-8月6日)  
 (表面水温平年値：1940年-1993年)



海上保安庁「海洋速報平成26年第147号」  
 黒潮流路 (観測期間：平成26年7月30日-8月6日)

資料の出所

航海訓練所「青雲丸」、東京都島しょ農林水産総合センター「たくなん」、東京水産大学「青鷹丸」、太平洋フェリー「きそ」、  
 愛知県水産試験場「愛幸丸」、三重県水産研究所、静岡県水産技術研究所「駿河丸」水産総合研究センター、気象庁、  
 海上保安庁、気象衛星「NOAA」