

四管区海洋速報（平成26年第14号）

平成26年7月25日発行

第四管区海上保安本部海洋情報部

Tel : 052-661-1611 (内線 : 2535)

URL : <http://www1.kaiho.mlit.go.jp/KAN4/index.htm>

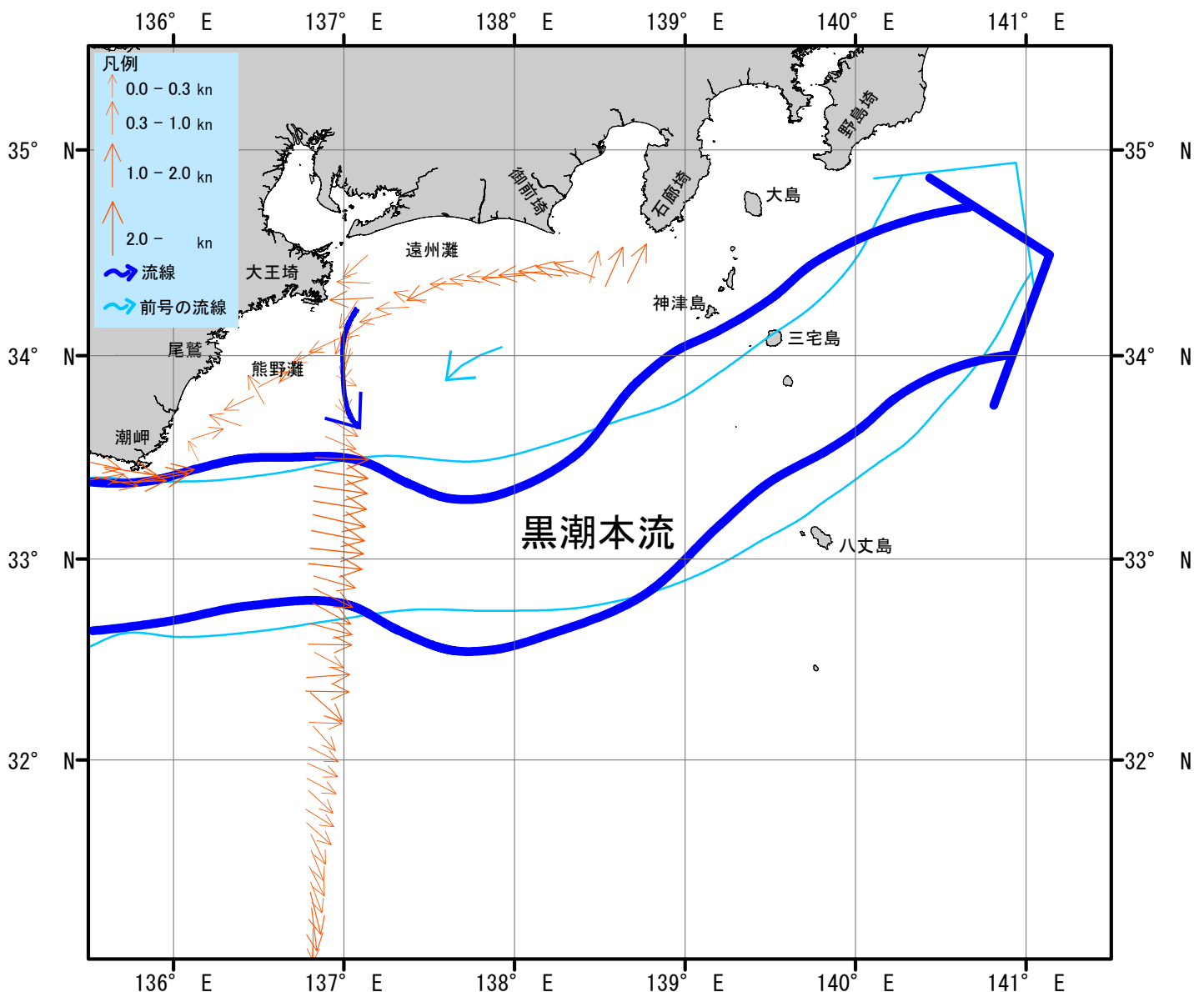
海況：黒潮流軸は、潮岬南20海里、大王埼南65海里、御前埼南90海里、石廊埼南65海里、八丈島北北西55海里を通り、北東に流れている。

表面水温は、黒潮流域及びその沖合で27～29℃台となっており、遠州灘沿岸域では25～26℃台、熊野灘沿岸域では25～26℃台となっている。

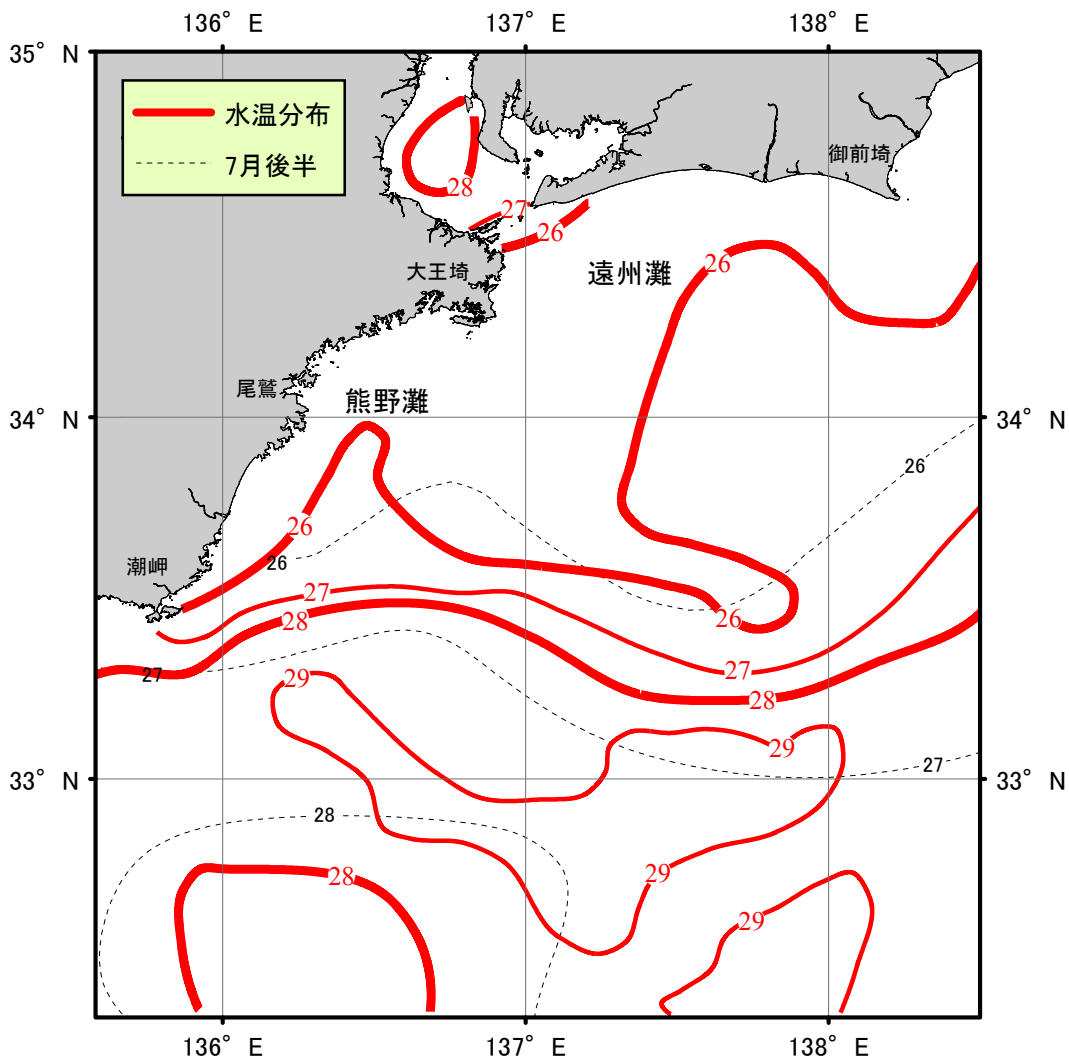
・伊勢湾内の水温・・・27℃～28℃台（平年より2℃高め）

・三河湾内の水温・・・27℃台（平年より2℃高め）

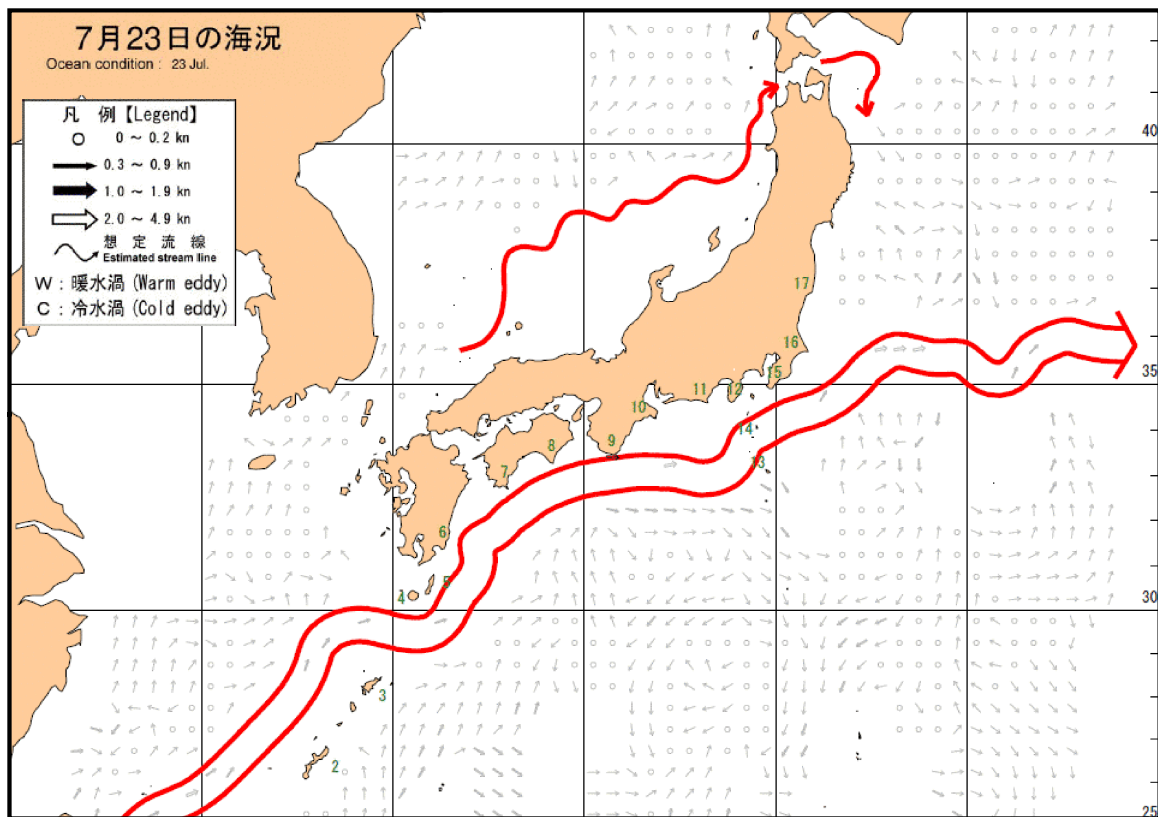
（平年値：1992年～2013年7月後半の平均値）



海流図（観測期間：平成26年7月11日-7月24日）



表面水温分布図 (°C) (観測期間：平成26年7月21日-7月23日)
 (表面水温平年値：1940年-1993年)



海上保安庁「海洋速報平成26年第136号」
 黒潮流路 (観測期間：平成26年7月16日-7月23日)

資料の出处

太平洋フェリー「きそ」、三重大学「勢水丸」、三重県水産研究所、和歌山県水産試験場「きのくに」、
 東京都島しょ農林水産総合センター「たくなん」、水産総合研究センター、気象庁、海上保安庁、気象衛星「NOAA」