

# 四管区海洋速報（平成26年第13号）

平成26年7月11日発行

第四管区海上保安本部海洋情報部

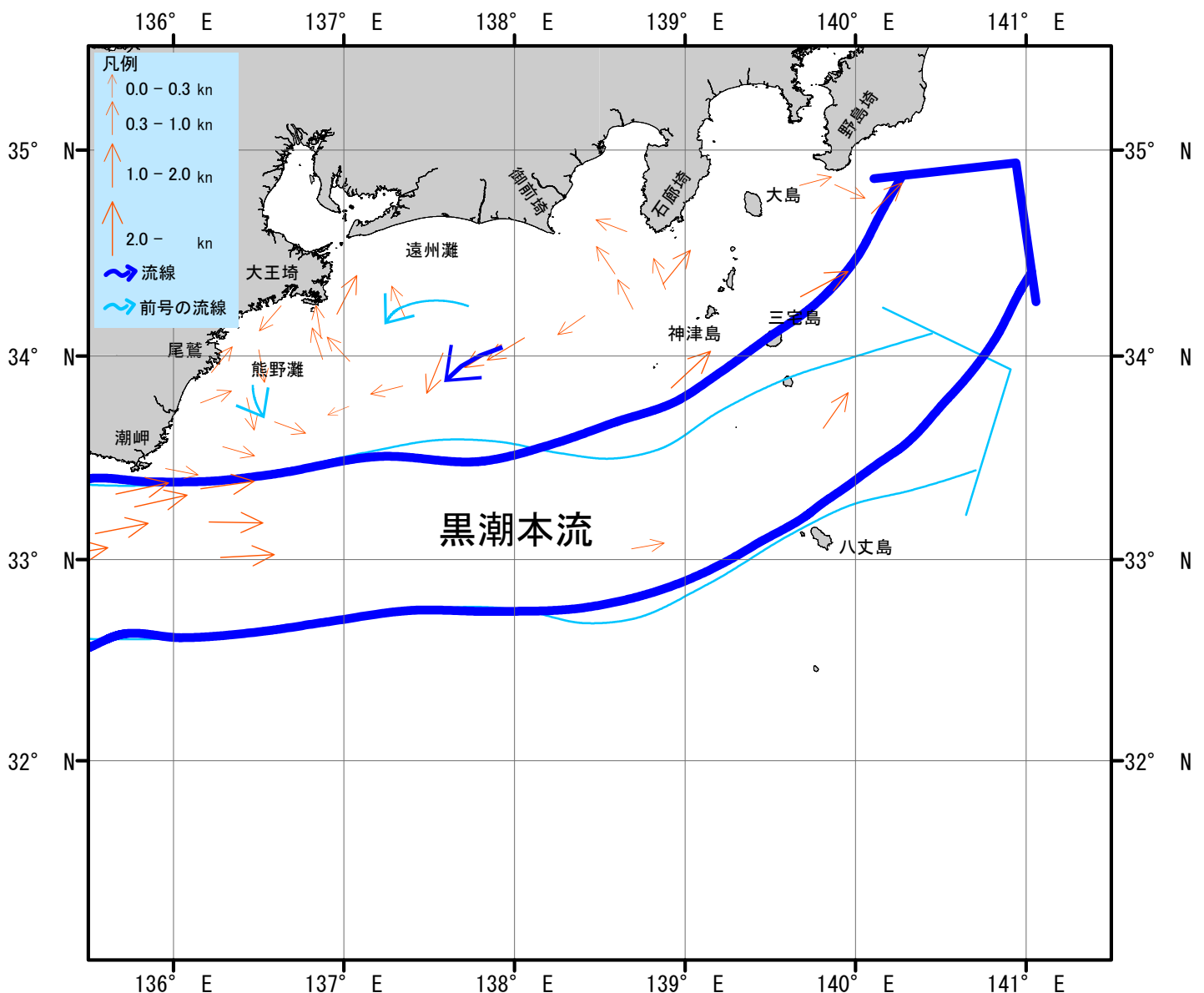
Tel : 052-661-1611 (内線 : 2535)

URL : <http://www1.kaiho.mlit.go.jp/KAN4/index.htm>

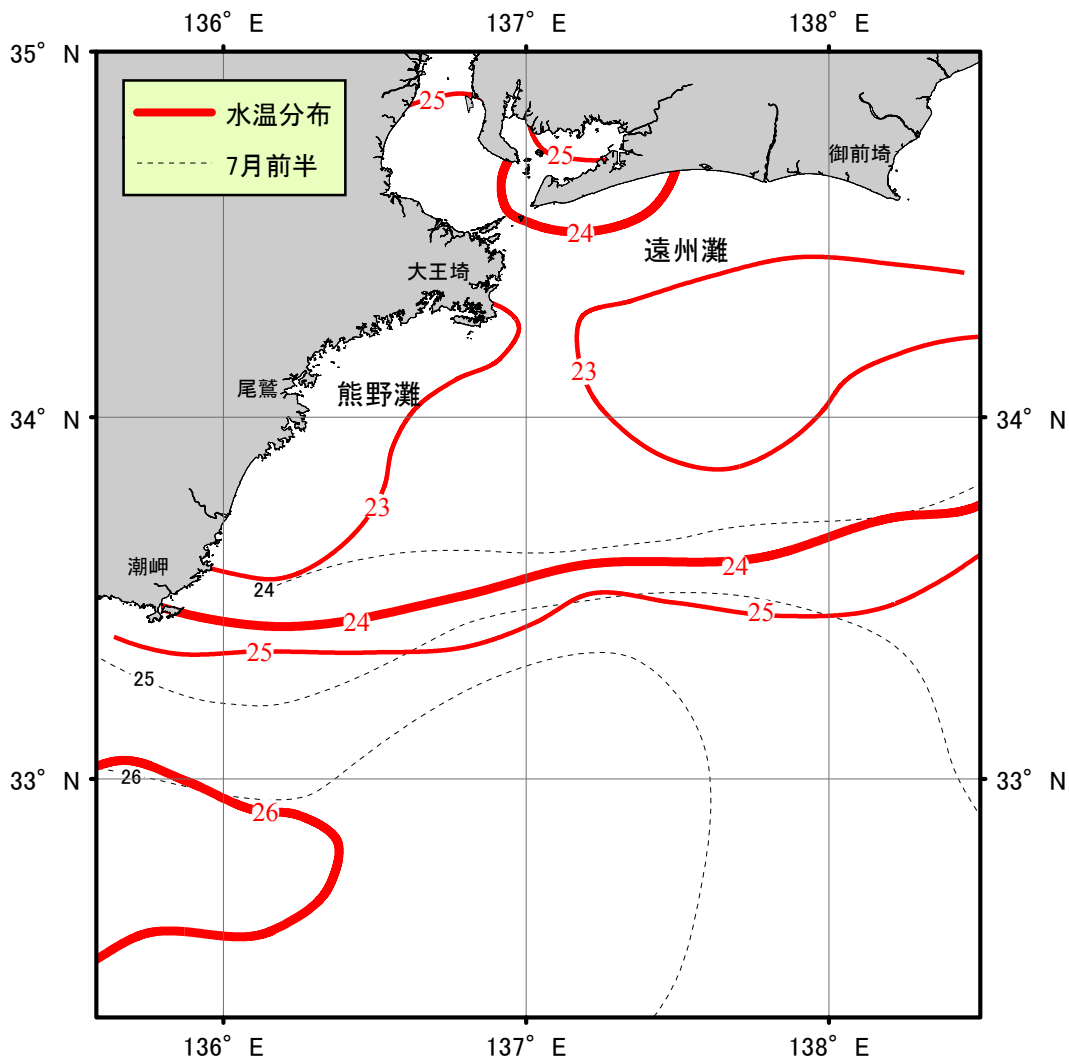
海況：黒潮流軸は、潮岬南20海里、大王埼南65海里、御前埼南85海里、石廊埼南80海里、八丈島北北西35海里を通り、北東に流れている。

表面水温は、黒潮流域及びその沖合で24～26℃台となっており、遠州灘沿岸域では23～24℃台、熊野灘沿岸域では22～23℃台となっている。

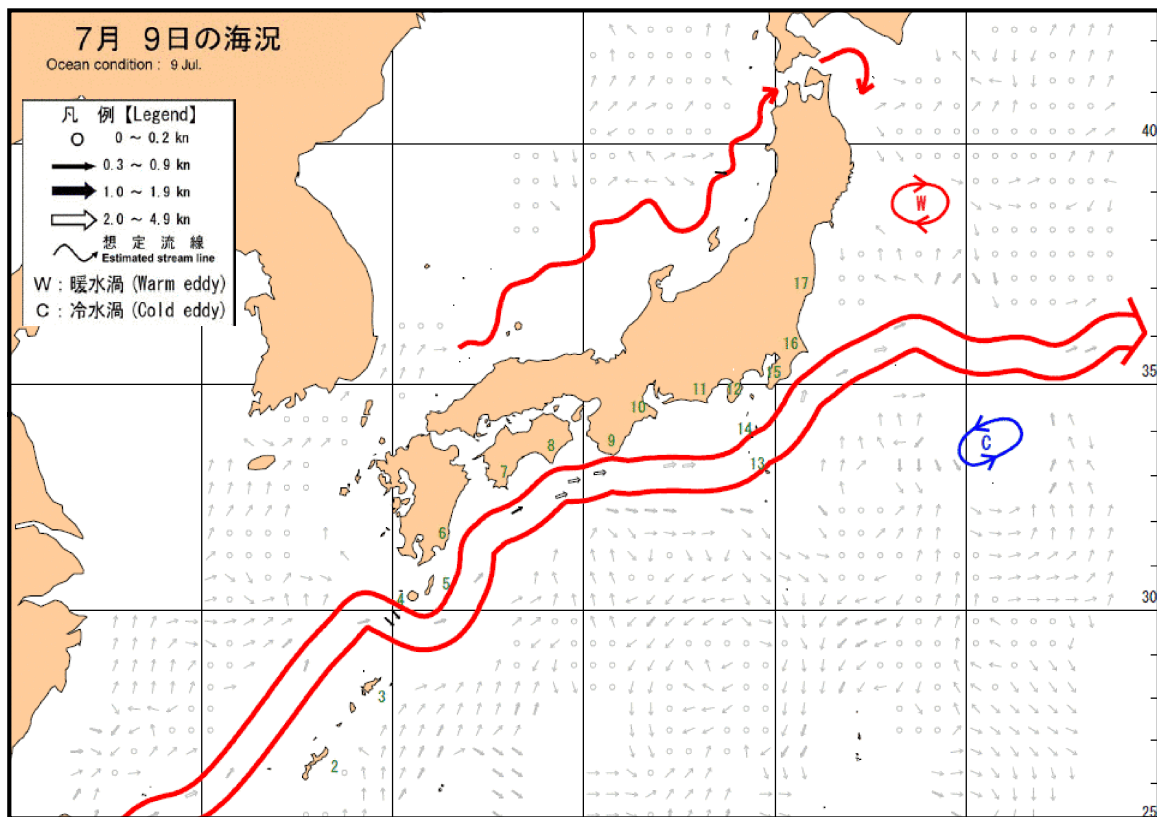
- ・伊勢湾内の水温・・・24℃～25℃台（平年並み）
  - ・三河湾内の水温・・・23℃～25℃台（平年並み）
- （平年値：1992年～2013年7月前半の平均値）



海流図（観測期間：平成26年6月27日-7月10日）



表面水温分布図 (°C) (観測期間：平成26年7月7日-7月9日)  
 (表面水温平年値：1940年-1993年)



海上保安庁「海洋速報平成26年第128号」  
 黒潮流路 (観測期間：平成26年7月2日-7月9日)

資料の出所

三重大学「勢水丸」、三重県水産研究所、三重県水産研究所「あさま」、航海訓練所「青雲丸」  
 愛知県水産試験場、気象庁、海上保安庁船舶、気象衛星「NOAA」