

四管区海洋速報（平成26年第10号）

平成26年5月23日発行

第四管区海上保安本部海洋情報部

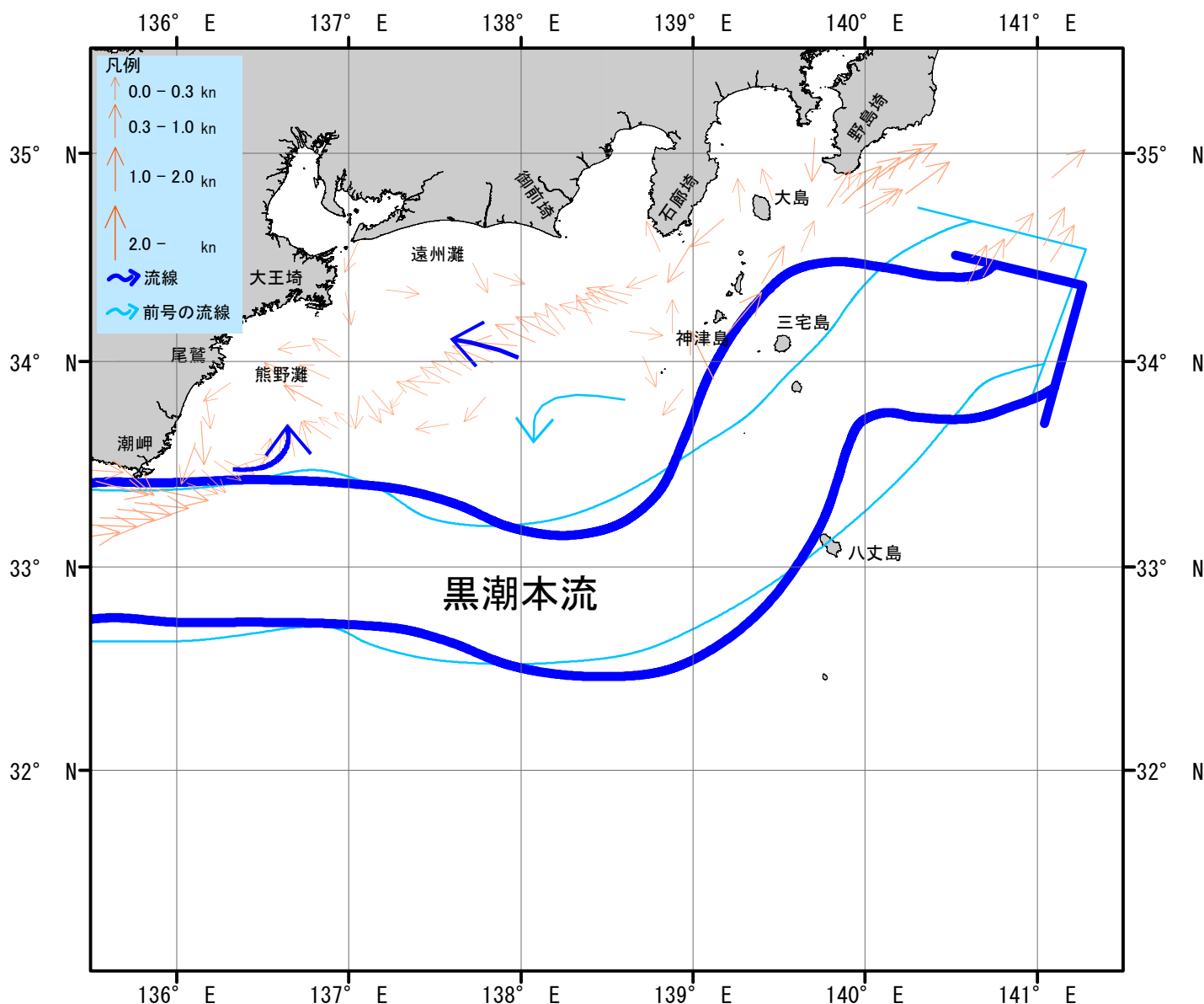
Tel : 052-661-1611（内線：2535）

URL : <http://www1.kaiho.mlit.go.jp/KAN4/index.htm>

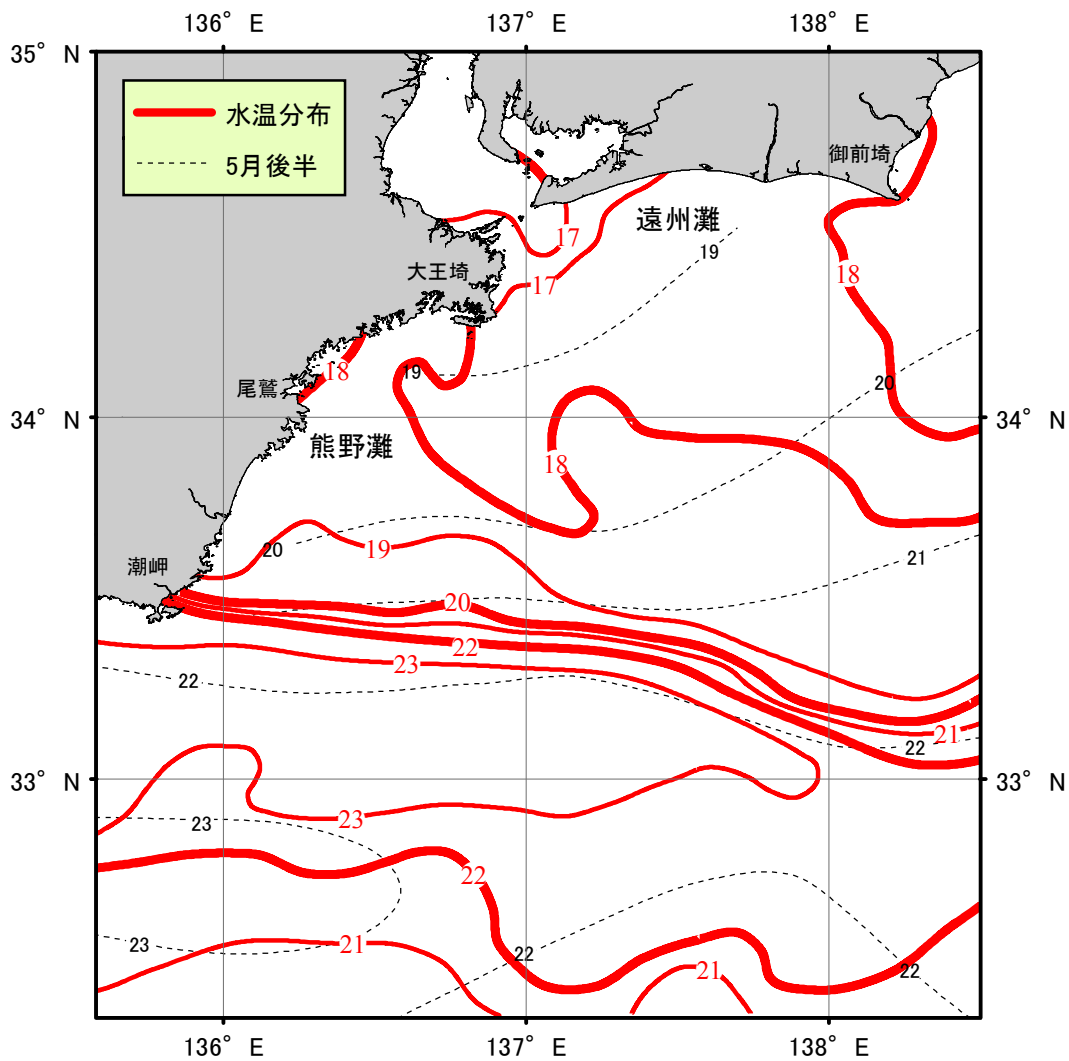
海況：黒潮流軸は、潮岬南15海里、大王埼南70海里、御前埼南南西105海里、石廊埼南105海里、八丈島西北西25海里を通り、北東に流れている。

表面水温は、黒潮流域及びその沖合で21～23℃台となっており、遠州灘沿岸域では16～17℃台、熊野灘沿岸域では17～18℃台となっている。

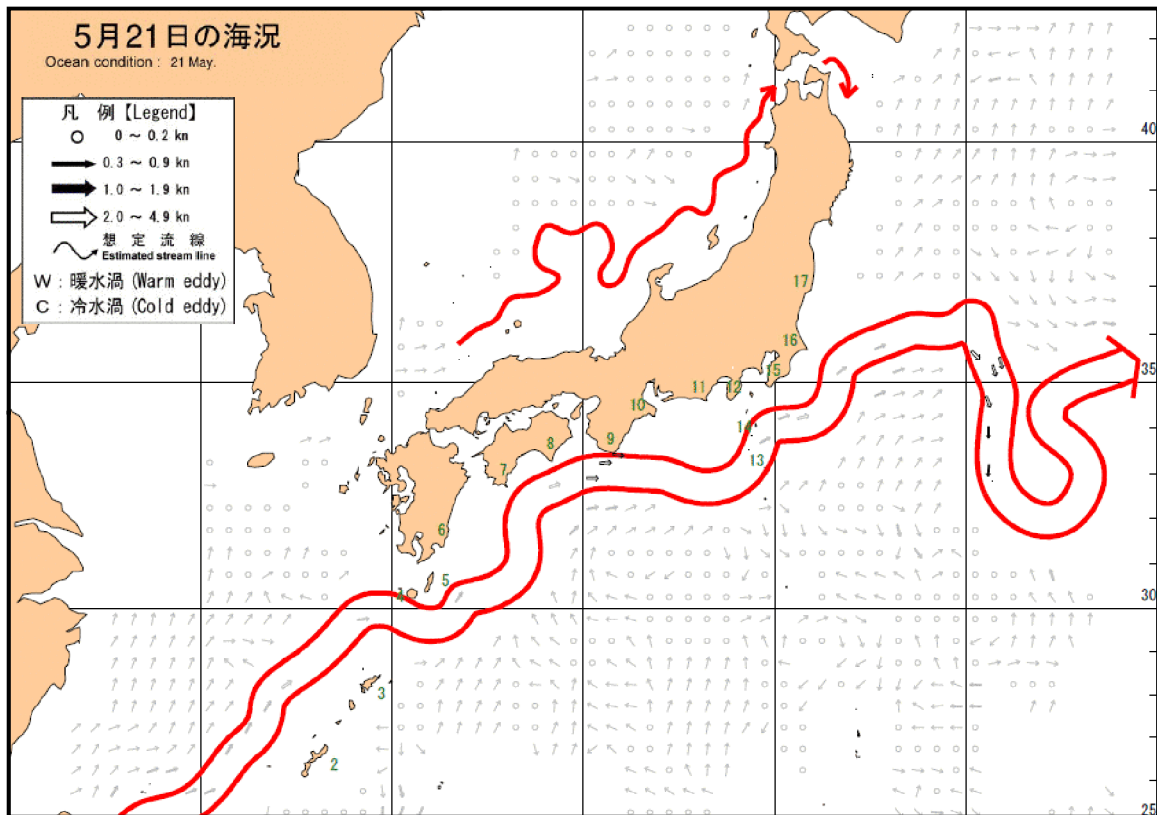
- ・伊勢湾内の水温・・・17℃台（平年より1℃低め）
 - ・三河湾内の水温・・・18℃台（平年並み）
- （平年値：1992年～2013年5月後半の平均値）



海流図（観測期間：平成26年5月9日-5月22日）



表面水温分布図 (°C) (観測期間：平成26年5月19日-5月21日)
 (表面水温平年値：1940年-1993年)



海上保安庁「海洋速報平成26年第93号」
 黒潮流路 (観測期間：平成26年5月14日-5月21日)

資料の出处

三重大学、静岡県立焼津水産高校、千葉県立水産高校、愛知県水産試験場、三重県水産研究所、和歌山県農林水産総合研究センター水産試験場、気象庁、海上保安庁船舶、気象衛星「NOAA」