

四管区海洋速報（平成26年第8号）

平成26年4月25日発行

第四管区海上保安本部海洋情報部

Tel : 052-661-1611 (内線 : 2535)

URL : <http://www1.kaiho.mlit.go.jp/KAN4/index.htm>

E-mail : kaisyo4@jodc.go.jp

海況：黒潮本流は、潮岬南15海里、大王崎南70海里、御前崎南95海里、石廊崎南125海里、八丈島付近を通り、北東に流れている。

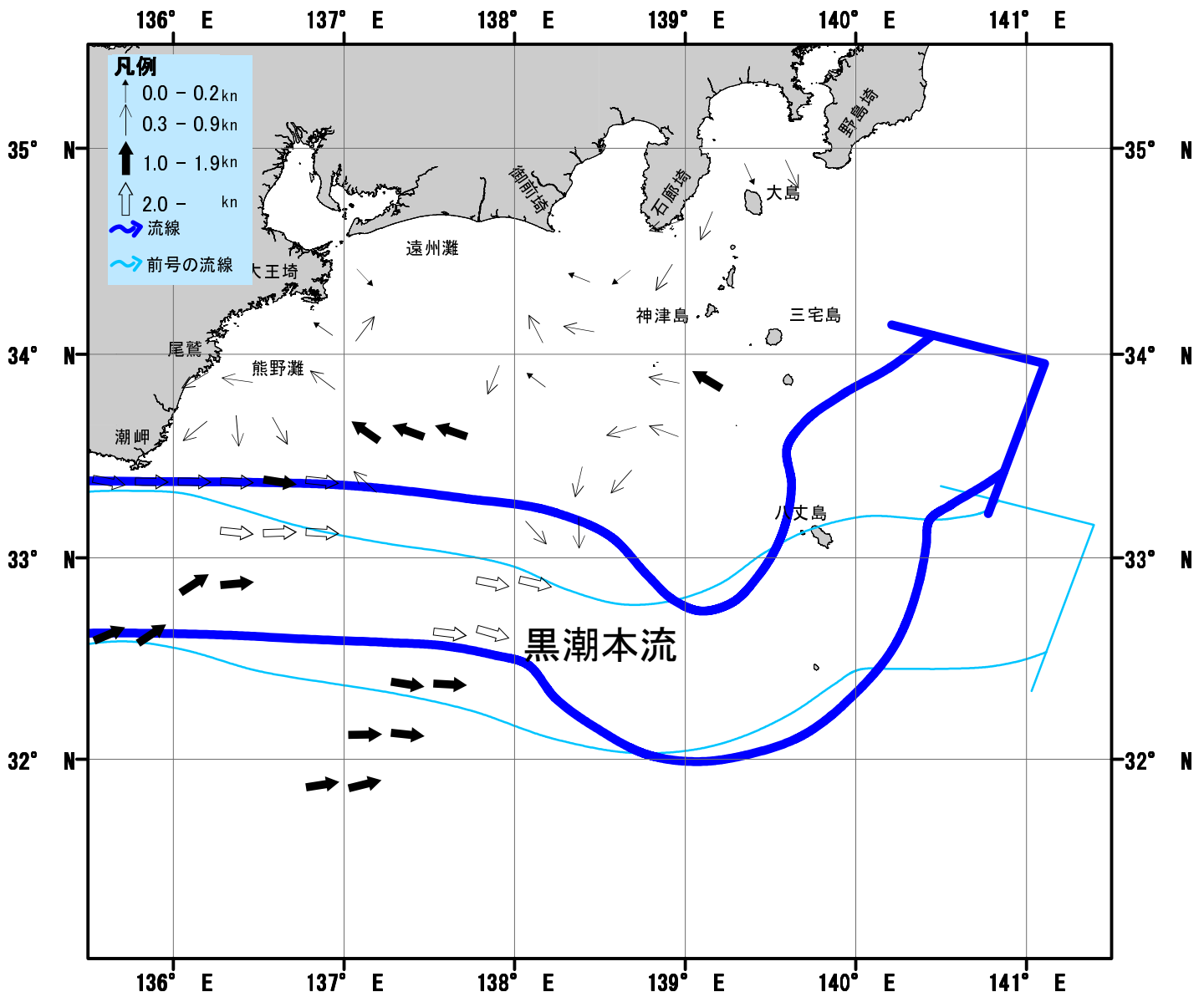
表面水温は、黒潮流域及びその沖合で20～21℃台となっており、遠州灘沿岸域では15～17℃台、熊野灘沿岸域では15～17℃台となっている。

・伊勢湾内の水温・・・13～18℃台（平年より1℃高め）

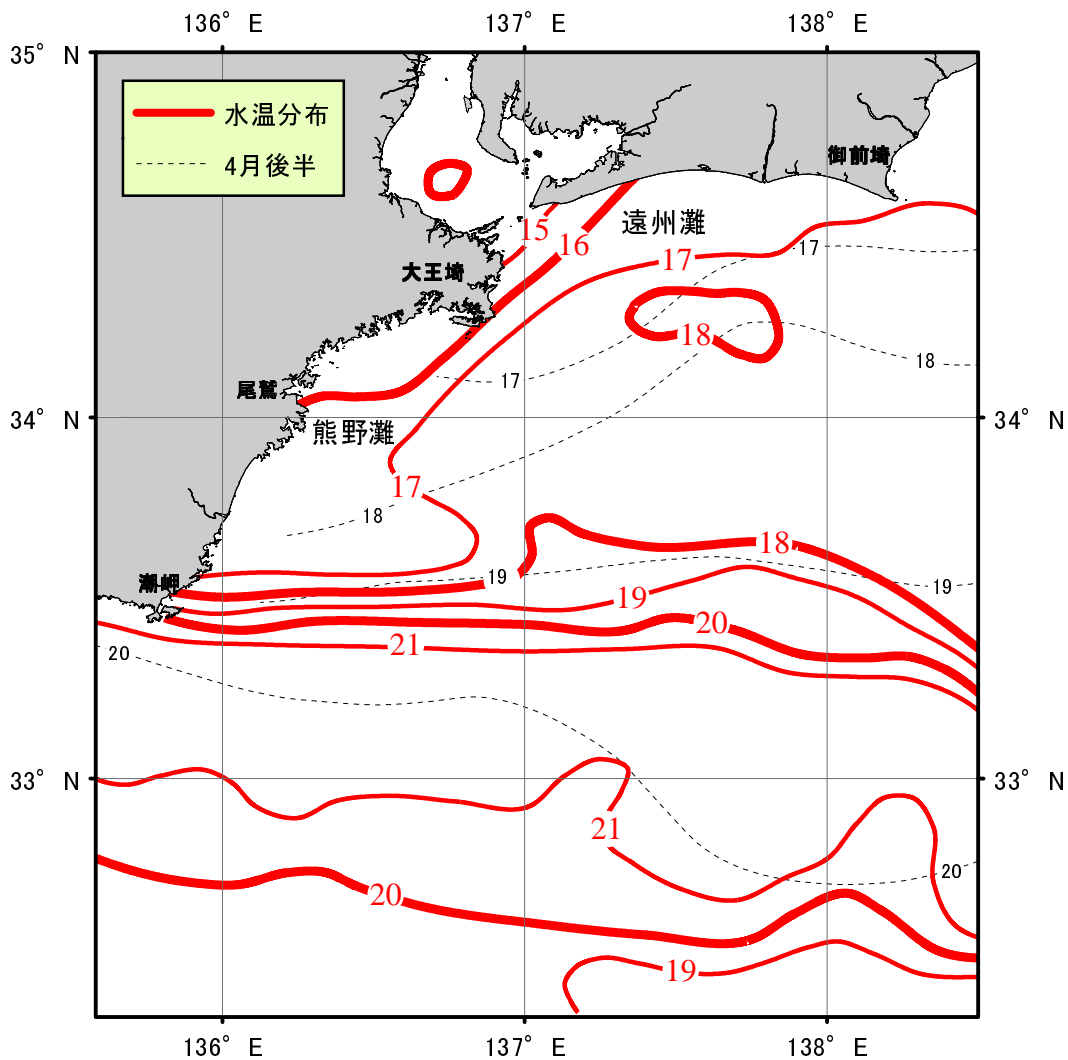
・三河湾内の水温・・・13～16℃台（平年より1℃高め）

（平年値：1992年～2013年4月後半の平均値）

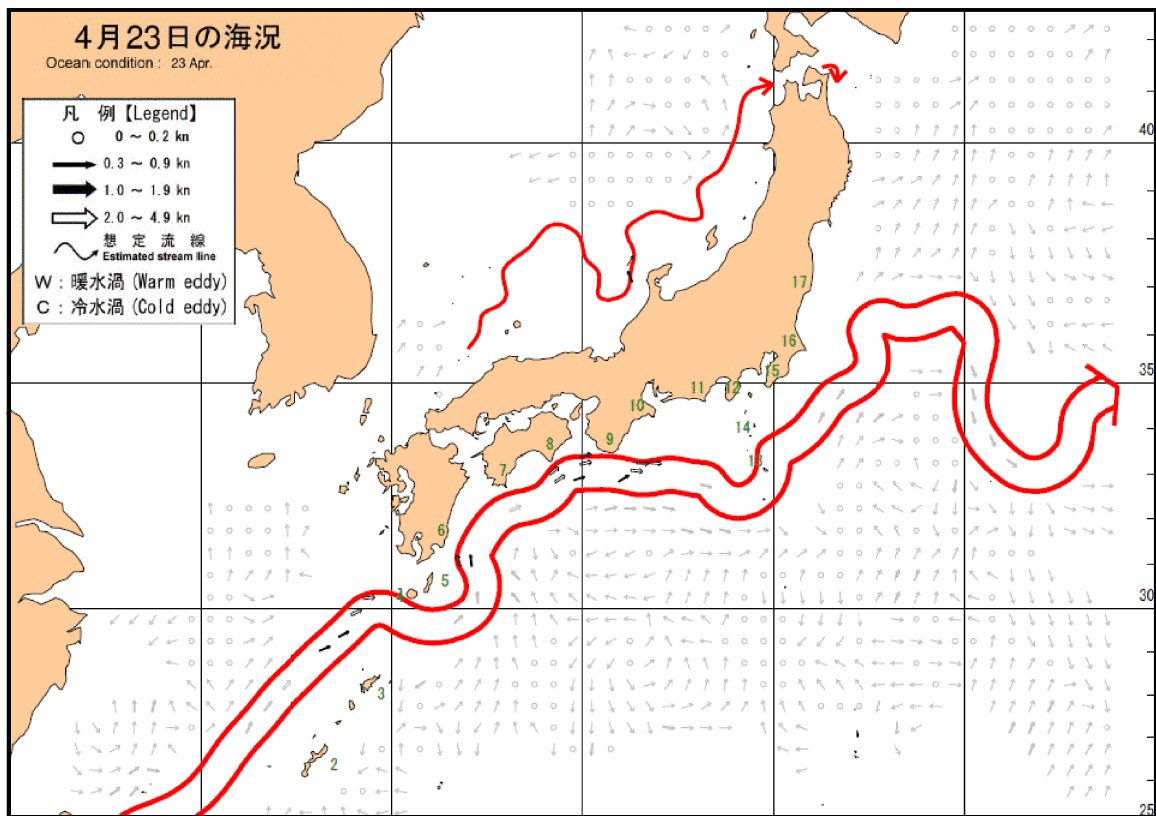
図中矢符は15分メッシュ内のベクトル平均値である。



海流図（観測期間：平成26年4月20日-4月24日）



表面水温分布図 (°C) (観測期間：平成26年4月21日-4月23日)
 (表面水温平年値：1940年-1993年)



海上保安庁「海洋速報平成26年第76号」
 黒潮流路 (観測期間：平成26年4月16日-4月23日)

資料の出所

愛知県水産試験場、三重県水産研究所、和歌山県農林水産総合研究センター水産試験場、
 気象庁、海上保安庁船舶、気象衛星「NOAA」、海上保安庁「海洋速報」