

# 四管区海洋速報（平成25年第24号）

平成25年12月27日発行

第四管区海上保安本部海洋情報部

Tel : 052-661-1611 (内線 : 2535)

URL : <http://www1.kaiho.mlit.go.jp/KAN4/index.htm>

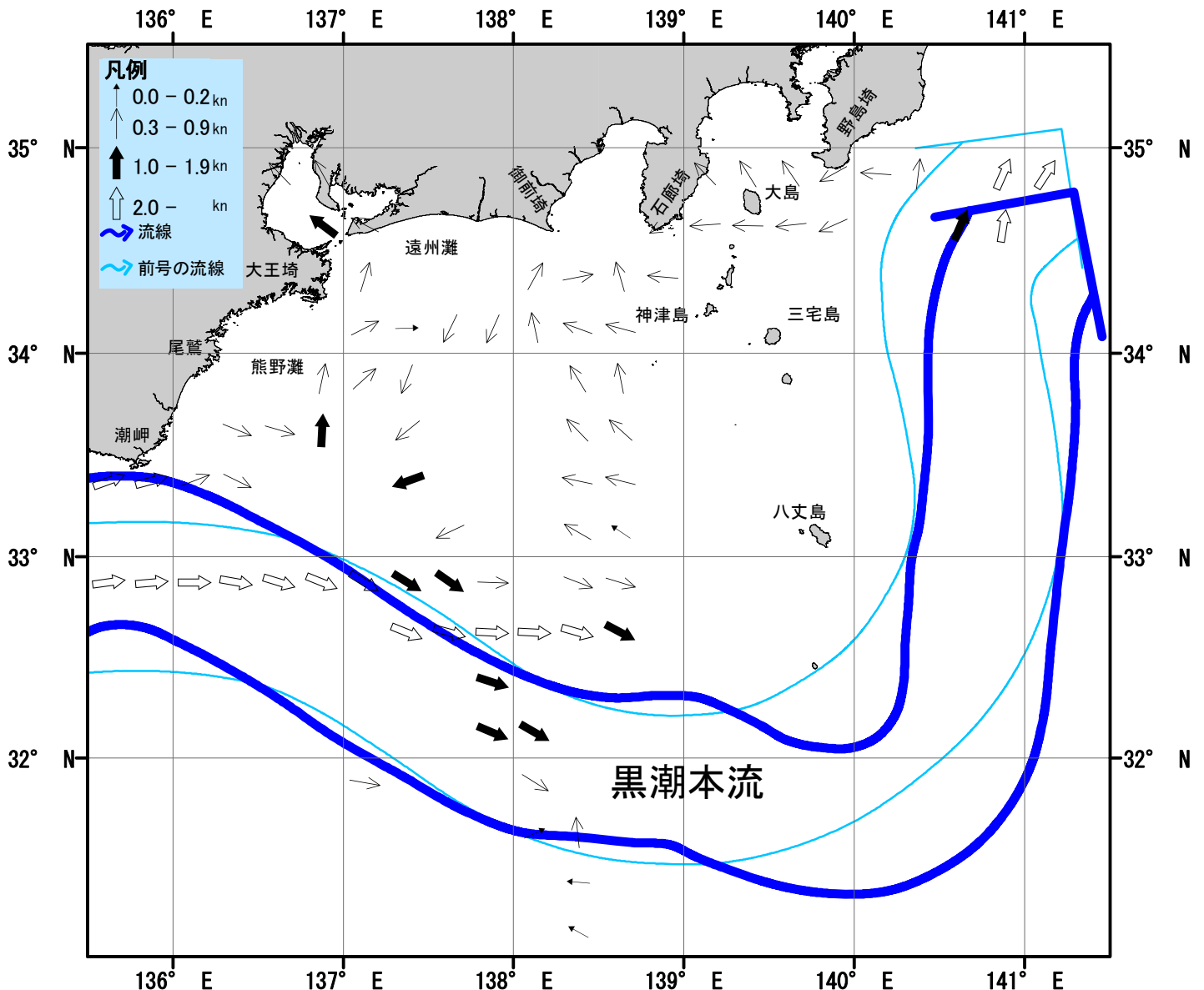
E-mail : kaisy04@jodc.go.jp

海況： 黒潮本流は、潮岬南15海里、大王崎南80海里、御前崎南145海里、石廊崎南150海里、八丈島南75海里を通り、北に流れている。

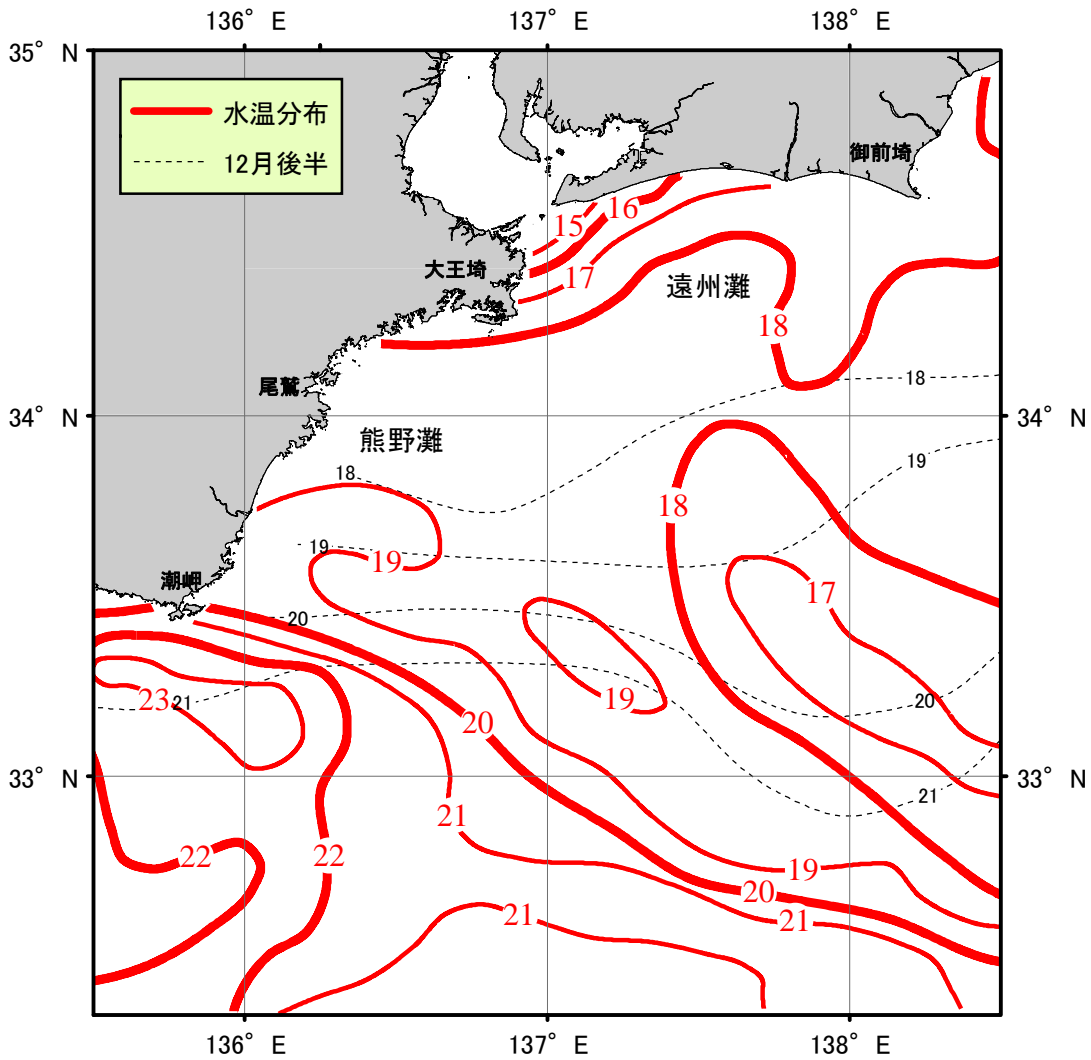
表面水温は、黒潮流域及びその沖合で20～23℃台となっており、遠州灘沿岸域では14～18℃台、熊野灘沿岸域では18～19℃台となっている。

- ・伊勢湾内の水温・・・12～13℃台（平年並み）
  - ・三河湾内の水温・・・9～11℃台（平年より1℃低め）
- （平年値：1992年～2012年12月後半の平均値）

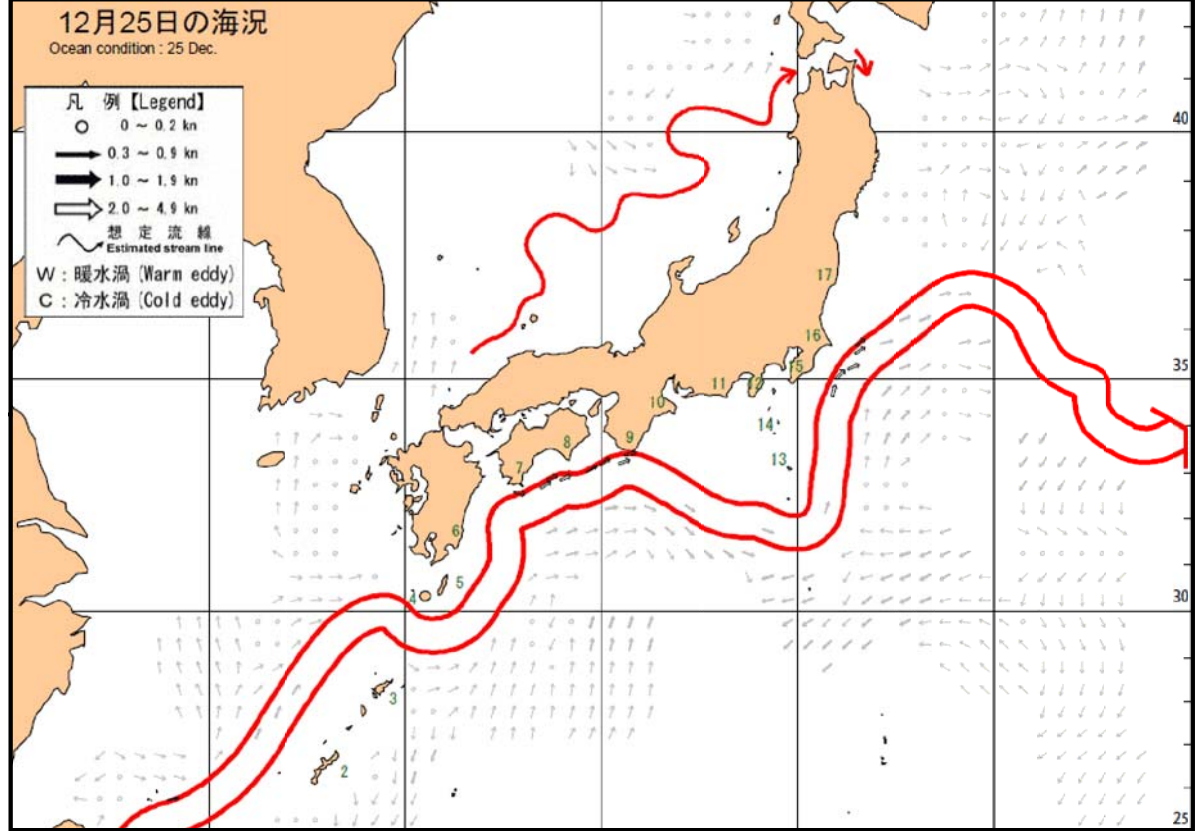
図中矢符は15分メッシュ内のベクトル平均値である。



海流図（観測期間：平成25年12月22日-12月26日）



表面水温分布図 (°C) (観測期間：平成25年12月23日-12月25日)  
 (表面水温平年値：1940年-1993年)



海上保安庁「海洋速報平成25年第242号」

黒潮流路 (観測期間：平成25年12月18日-平成25年12月25日)

資料の出所

愛知県水産試験場、三重県水産研究所、和歌山県農林水産総合研究センター水産試験場、気象庁、海上保安庁船舶、気象衛星「NOAA」、海上保安庁「海洋速報」