

四管区海洋速報（平成24年第11号）

平成24年6月8日発行

第四管区海上保安本部海洋情報部

Tel : 052-661-1611 (内線 : 2535)

URL : <http://www1.kaiho.mlit.go.jp/KAN4/index.htm>

E-mail : kaisyos4@jodc.go.jp

海況： 黒潮本流は、潮岬南15海里、大王埼南55海里、御前埼南95海里、石廊埼南115海里、八丈島南20海里を通り、北東方に流れている。

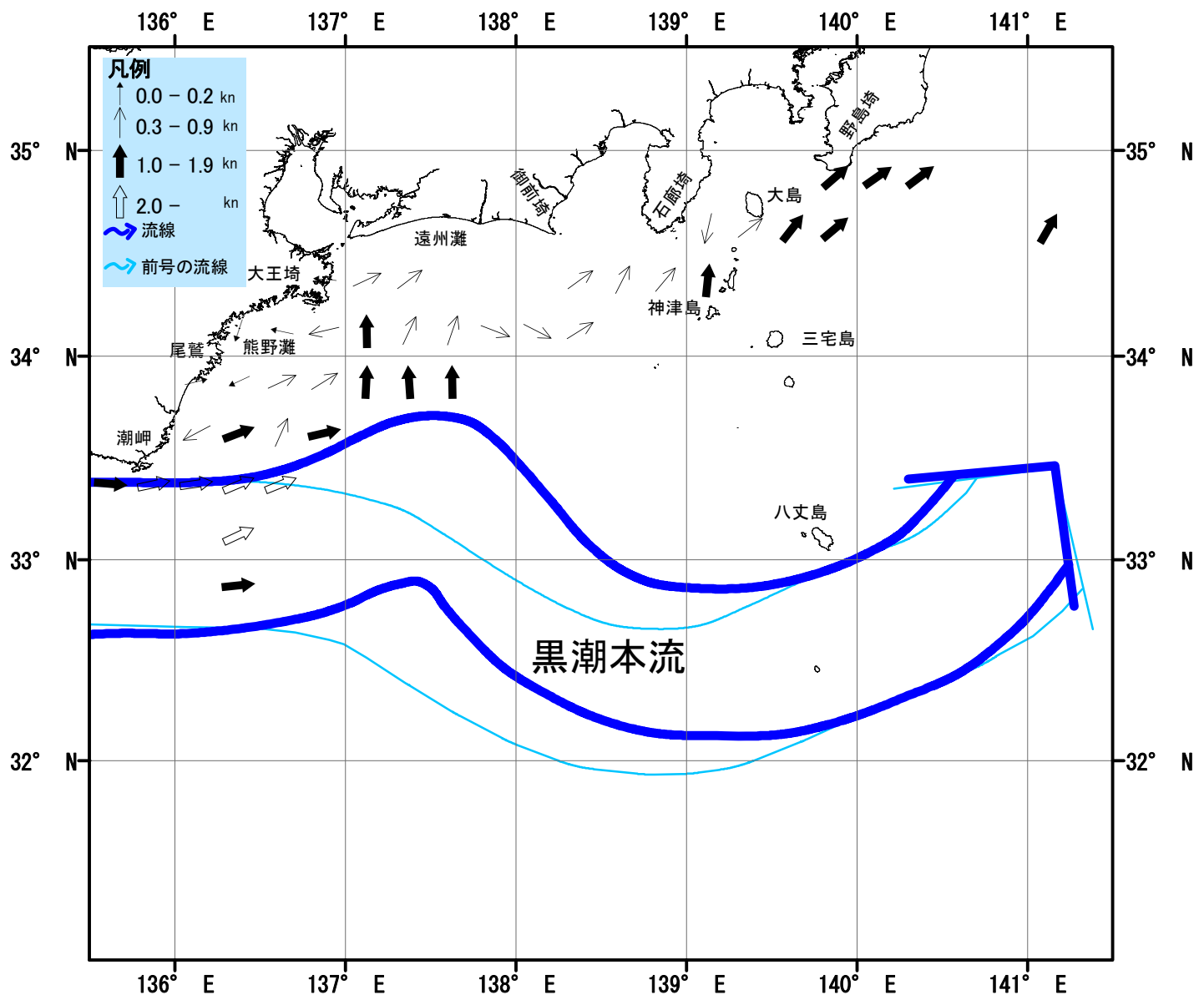
表面水温は、黒潮流域及びその沖合で23～25℃台となっており、遠州灘沿岸域では19～21℃台、熊野灘沿岸域では21～22℃台となっている。

・伊勢湾内の水温・・・18～22℃台（平年より1℃高め）

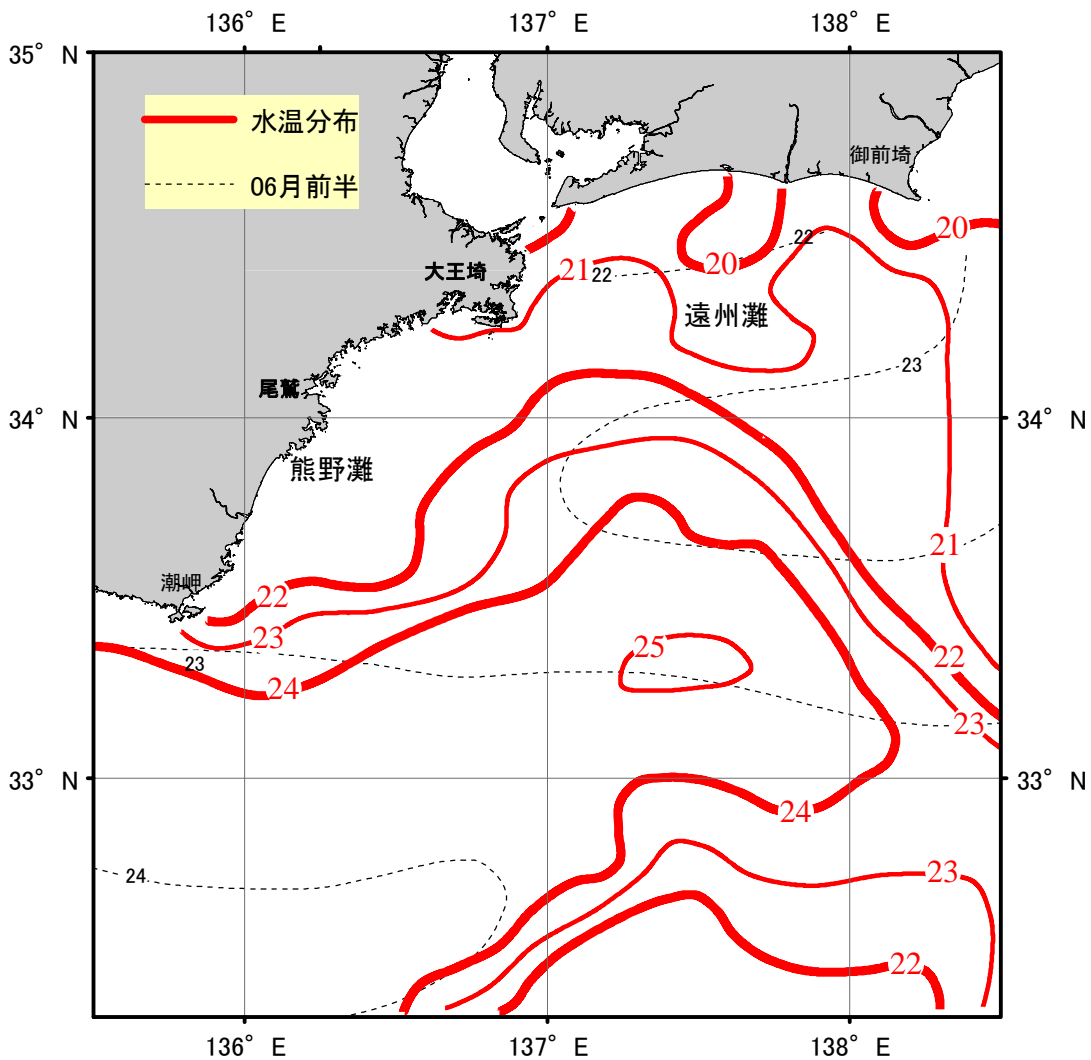
・三河湾内の水温・・・18～22℃台（平年並み）

（平年値：1992年～2011年6月前半の平均値）

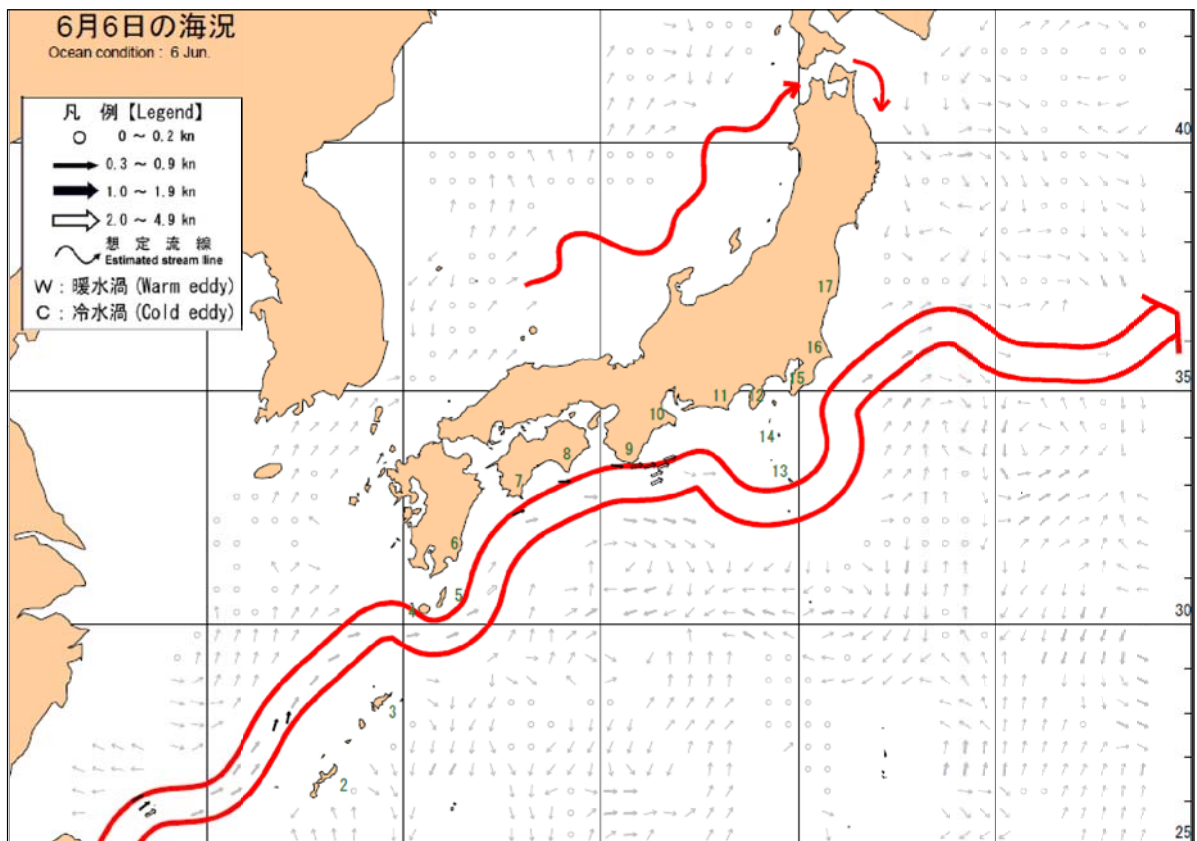
図中矢符は15分メッシュ内のベクトル平均値である。



海流図（観測期間：平成24年6月3日-6月7日）



表面水温分布図 (°C) (観測期間：平成24年6月4日-6月6日)
 (表面水温平年値：1940年-1993年)



海上保安庁「海洋速報平成24年第107号」
 黒潮流路 (観測期間：平成24年5月30日-平成24年6月6日)

資料の出所

愛知県水産試験場、三重県水産研究所、和歌山県農林水産総合研究センター水産試験場、
 気象庁、海上保安庁船舶、気象衛星「NOAA」、海上保安庁「海洋速報」