

四管区海洋速報（平成24年第10号）

平成24年5月25日発行

第四管区海上保安本部海洋情報部

Tel : 052-661-1611（内線 : 2535）

URL : <http://www1.kaiho.mlit.go.jp/KAN4/index.htm>

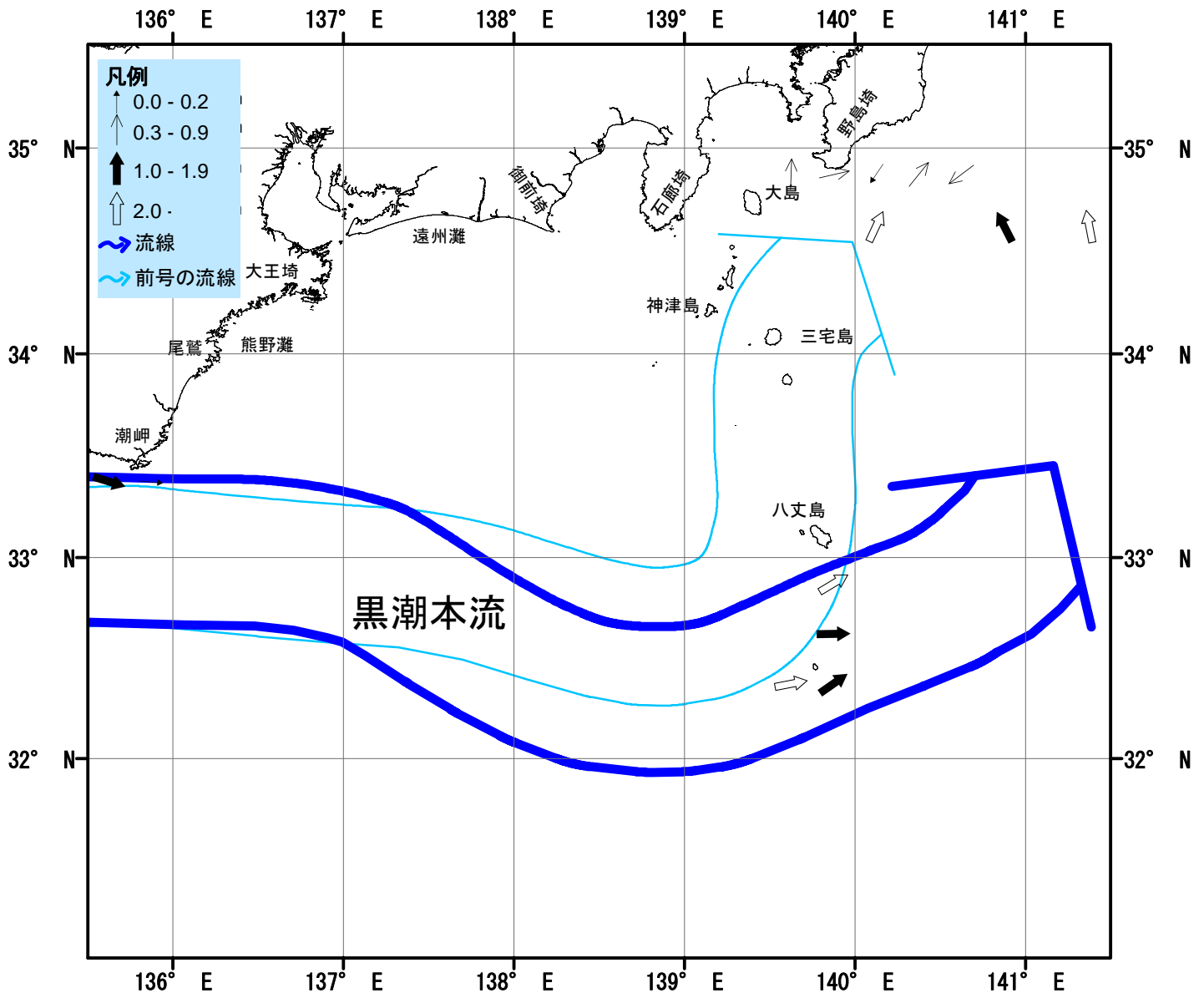
E-mail : kaisy04@jodc.go.jp

海況：黒潮本流は、潮岬南15海里、大王埼南65海里、御前埼南120海里、石廊埼南125海里、八丈島南20海里を通り、北東方に流れている。

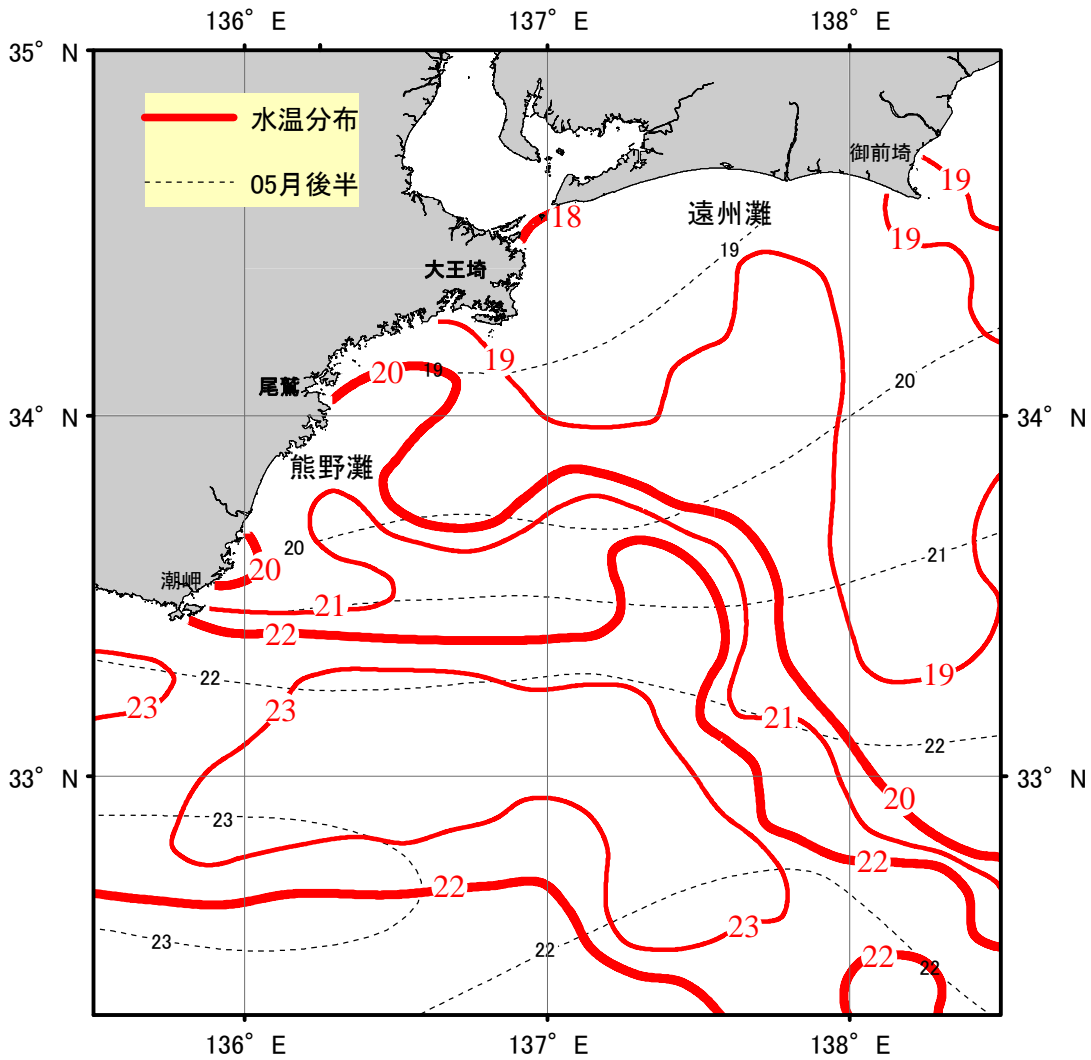
表面水温は、黒潮流域及びその沖合で22～23℃台となっており、遠州灘沿岸域では18～19℃台、熊野灘沿岸域では19～21℃台となっている。

- ・伊勢湾内の水温・・・17～18℃台（平年並み）
 - ・三河湾内の水温・・・17～18℃台（平年並み）
- （平年値：1992年～2011年5月後半の平均値）

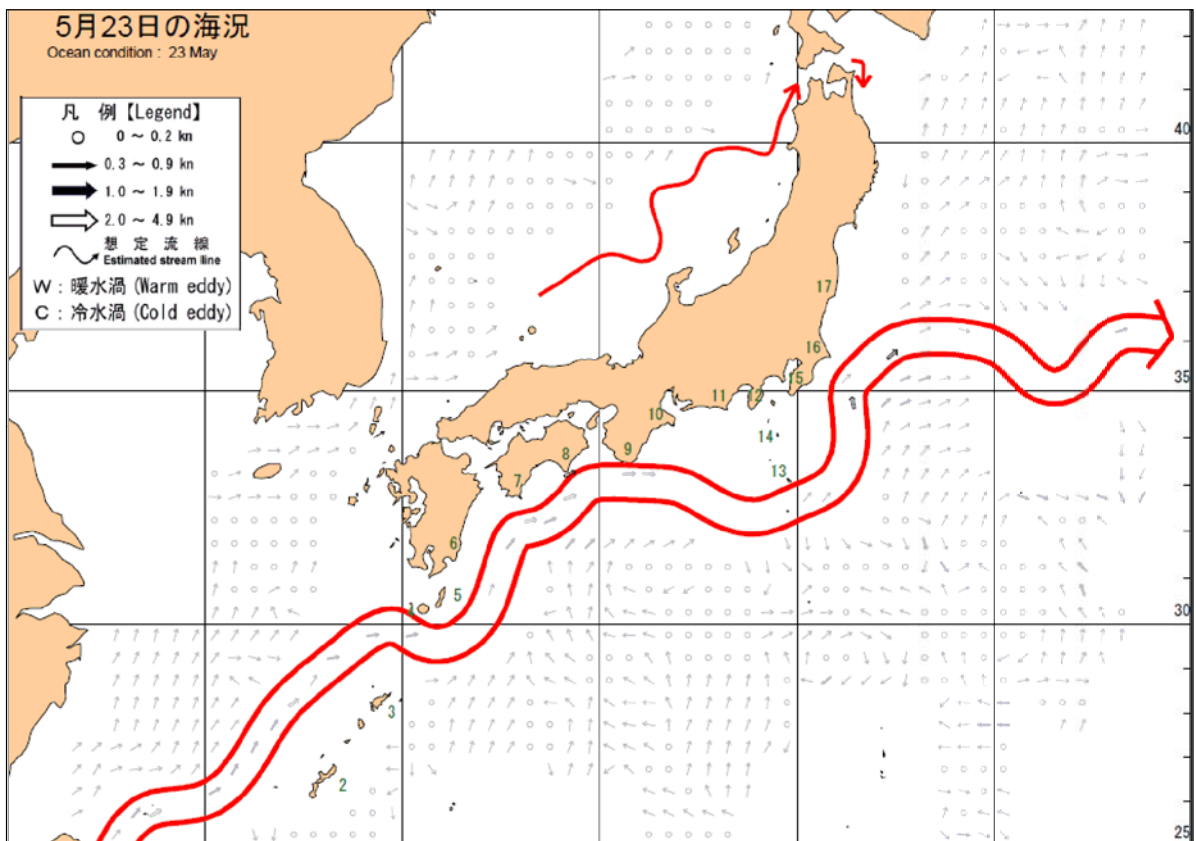
図中矢符は15分メッシュ内のベクトル平均値である。



海流図（観測期間：平成24年5月20日-5月24日）



表面水温分布図 (°C) (観測期間：平成24年5月21日-5月23日)
 (表面水温平年値：1940年-1993年)



海上保安庁「海洋速報平成24年第97号」

黒潮流路 (観測期間：平成24年5月16日-平成24年5月23日)

資料の出所

愛知県水産試験場、三重県水産研究所、和歌山県農林水産総合研究センター水産試験場、気象庁、海上保安庁船舶、気象衛星「NOAA」、海上保安庁「海洋速報」