

# 四管区海洋速報（平成22年8号）

平成22年4月23日発行

第四管区海上保安本部海洋情報部

Tel : 052-661-1611 (内線 : 2535)

URL : <http://www1.kaiho.mlit.go.jp/KAN4/index.htm>

E-mail : kaisyos4@jodc.go.jp

海況：黒潮本流は、潮岬南14海里、大王埼南63海里、御前埼南95海里、石廊埼南110海里、八丈島を通り、北東方に流れている。

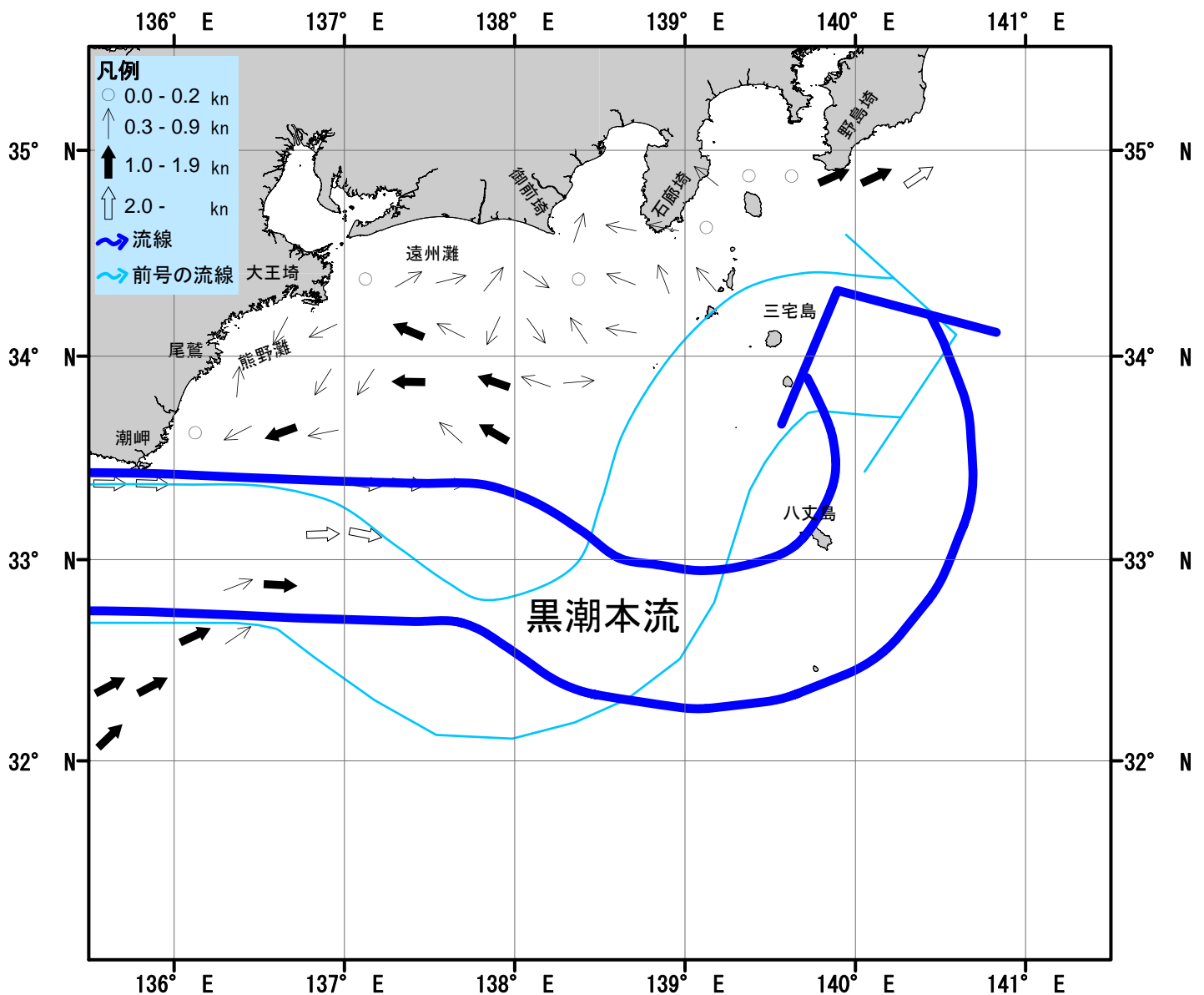
表面水温は、黒潮流域及び、その沖合で19～21℃台となっており、遠州灘沿岸域では13～14℃台、熊野灘沿岸域では16～17℃台となっている。

・伊勢湾内の水温・・・12～14℃台（平年より1℃程低め）

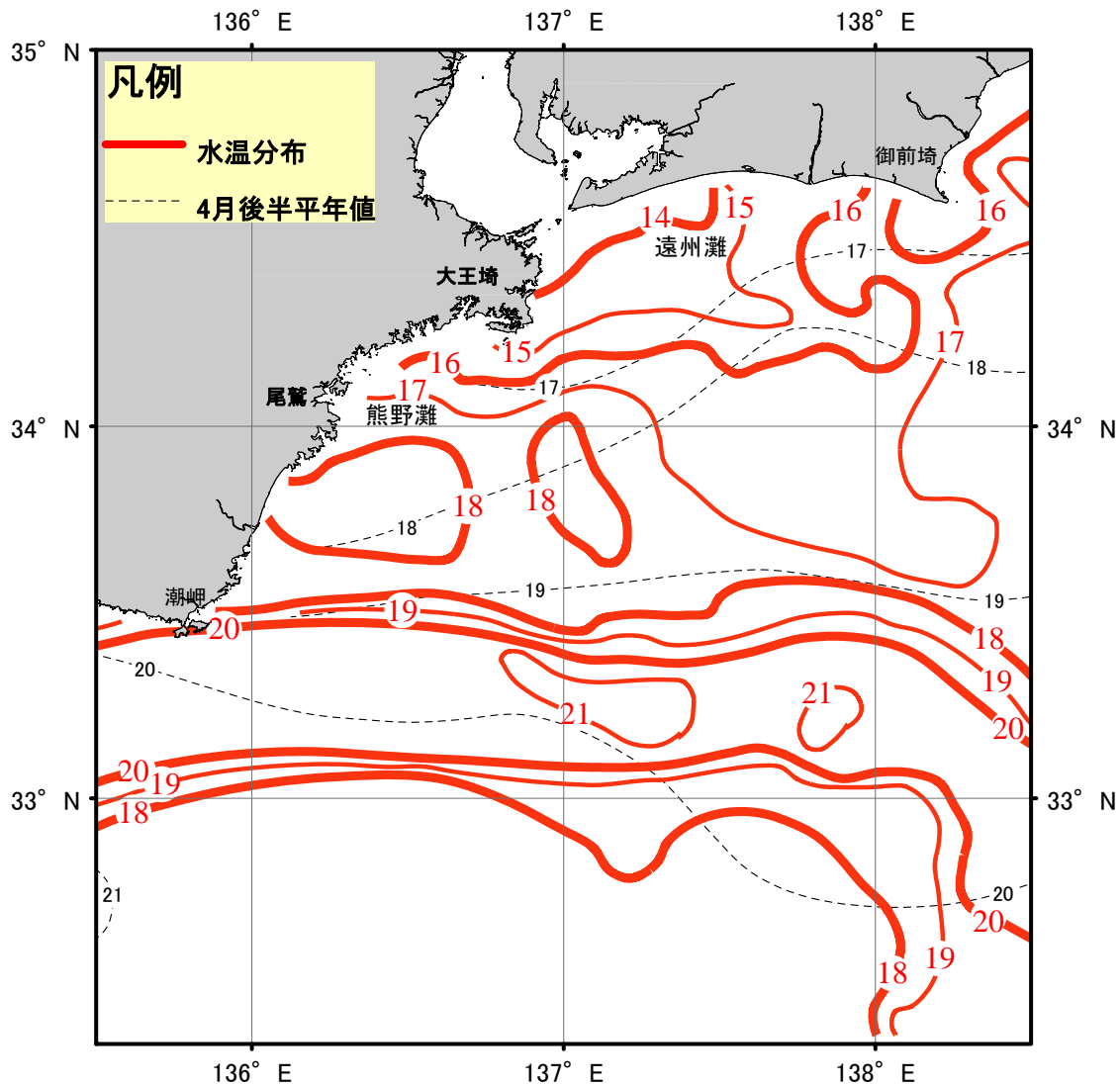
・三河湾内の水温・・・12～13℃台（平年より1℃程低め）

（平年値：1991年～2009年4月後半の平均値）

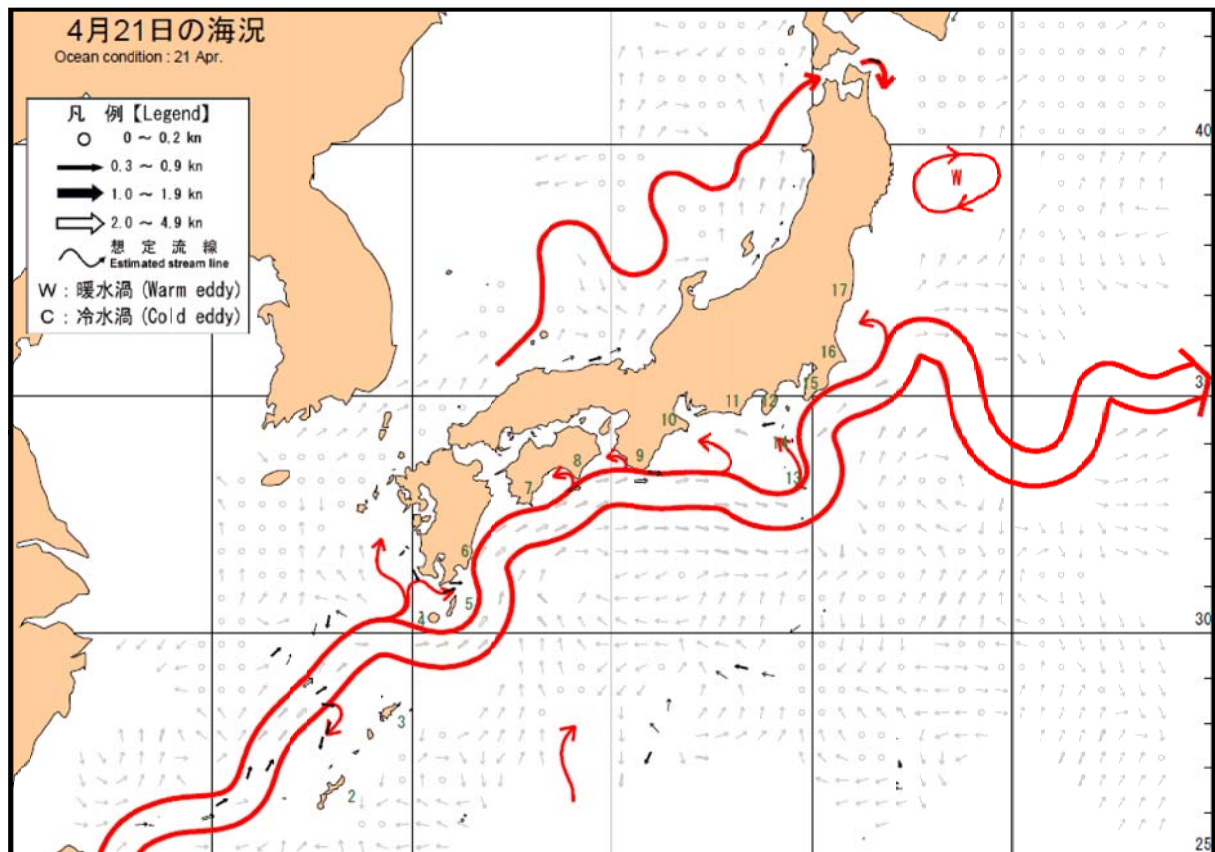
图中矢符は15分メッシュ内のベクトル平均値である。



海流図（観測期間：平成22年4月13日-4月22日）



表面水温分布図 (°C) (観測期間：平成22年4月19日-4月21日)  
 (表面水温平年値：1940年-1993年)



海上保安庁「海洋速報平成22年第76号」  
 黒潮流路 (観測期間：平成22年4月14日-平成22年4月21日)