

# 四管区海洋速報 (平成17年8号)

平成17年4月22日発行

第四管区海上保安本部海洋情報部

Tel:052-661-1611(内線2535)

URL:<http://www1.kaiho.mlit.go.jp/KAN4/index.htm>

E-mail:suiro-4@kaiho.mlit.go.jp

海況：黒潮本流は、潮岬南60海里、大王崎南155海里、御前崎南南東250海里、石廊崎南50海里、野島崎南南東25海里を通り、北東方に流れている。

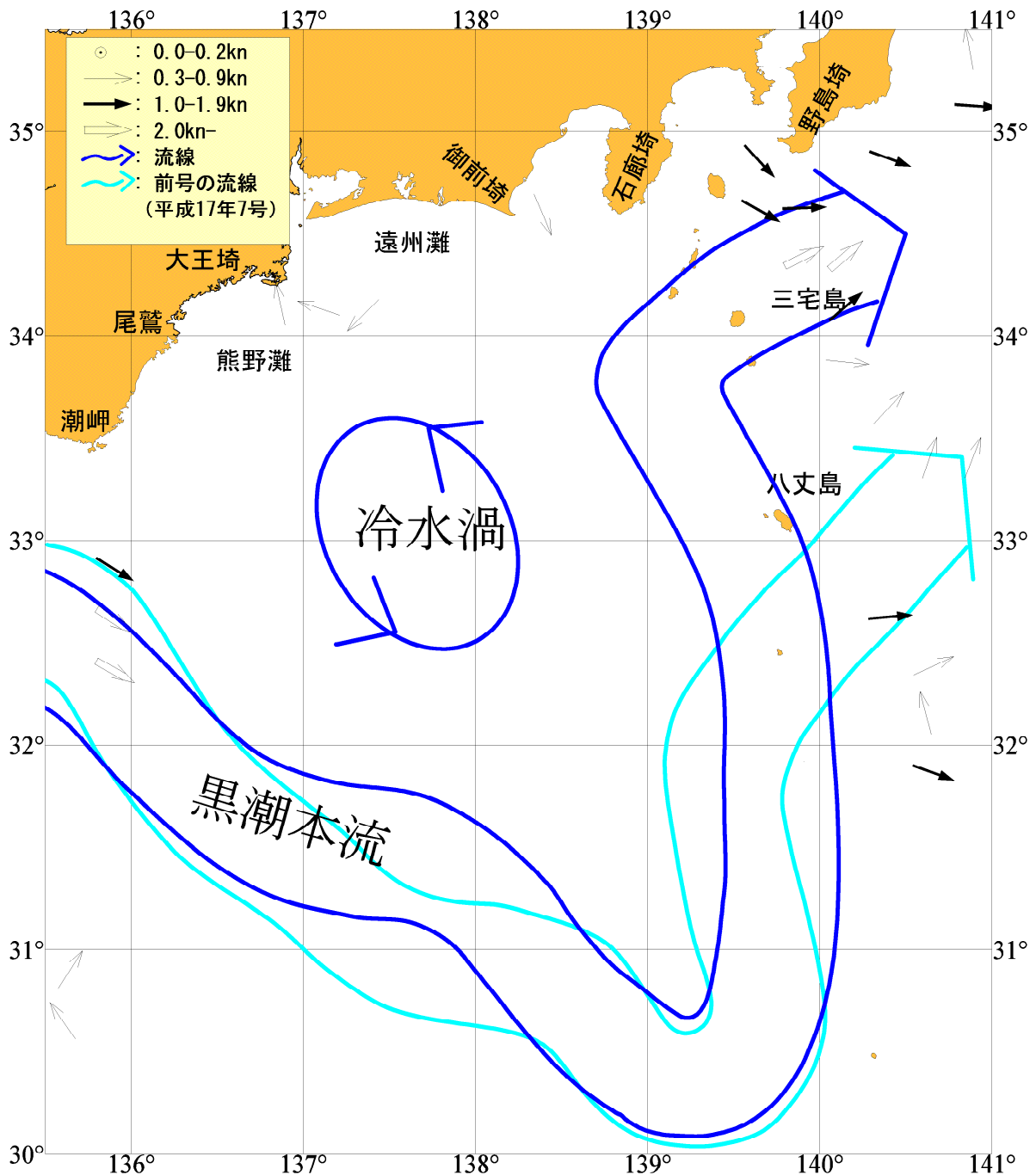
表面水温は、黒潮流域及びその沖合で20~22℃台となっており、遠州灘及び熊野灘沿岸域では15~19℃台となっている。

・伊勢湾内の水温.....15~17℃台(平年より2℃程高め)

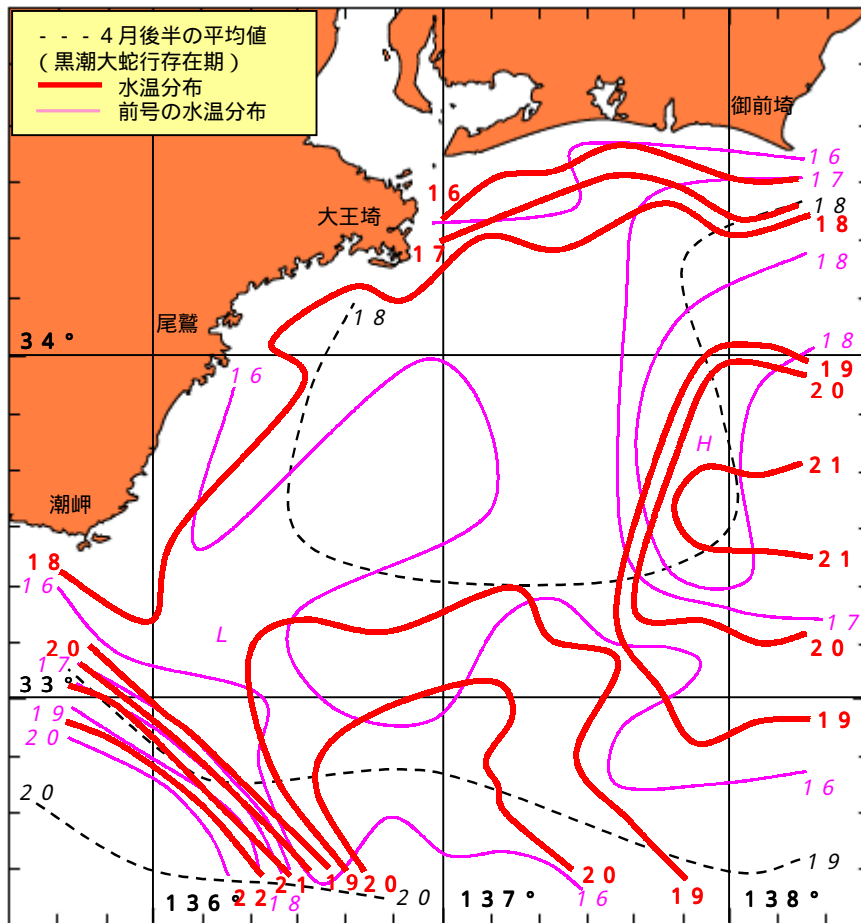
・三河湾内の水温.....13~14℃台(平年より1℃程低め)

(平年値：1990年~2004年の4月後半の平均値)

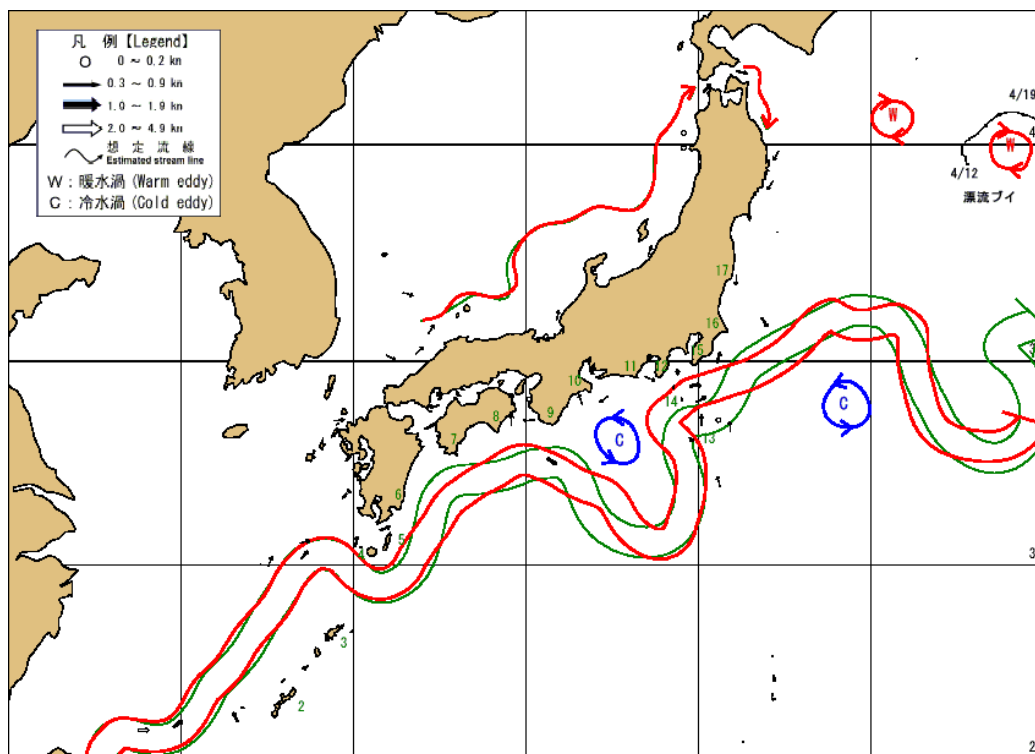
図中矢符は、経緯度15分メッシュ内のベクトル平均値である。



海流図 (平成17年4月12日~平成17年4月21日)



表面水温分布図 ( ) (観測期間：平成17年4月12日～4月21日)  
 (表面水温平均値：1940年～1993年)



海上保安庁「海洋速報平成17年第16号」  
 黒潮流路 (観測期間：平成17年4月12日～4月19日)

資料の出所：愛知県水産試験場・三重県科学技術振興センター水産研究部・  
 和歌山県水産試験場・気象庁・海上保安庁の船舶・気象衛星「NOAA」  
 海上保安庁「海洋速報平成17年第16号」