

FAXボーリング受信サービスのお知らせ

Fコード機能の付いたFAXを利用して、「四管区海洋速報」が受信できます。(Fコード機能のついていないFAXでは、「四管区水路通報」のみの受信となります。)Fコードの利用方法はお手持ちのFAXの取り扱い説明書をご覧ください。

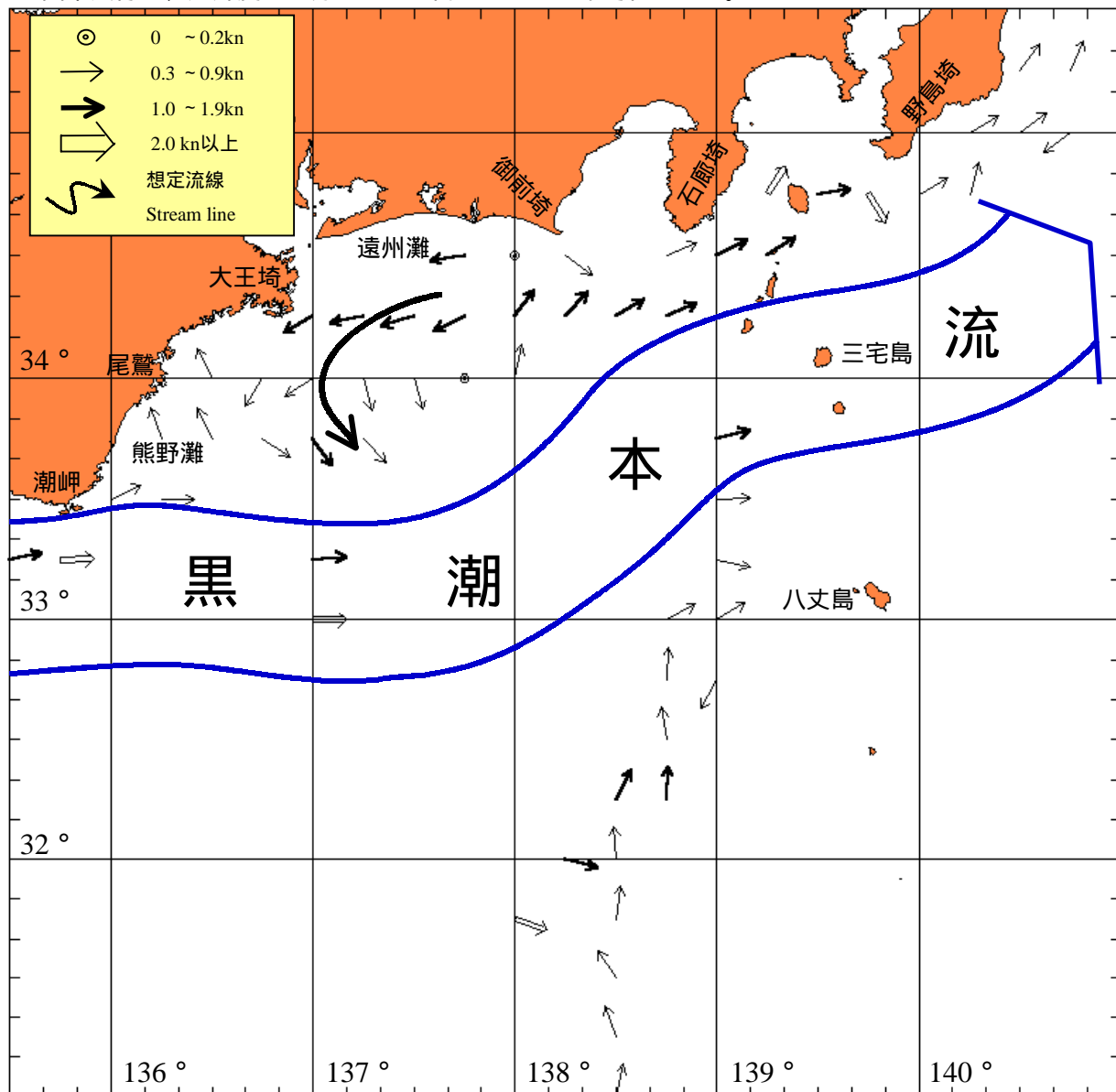
FAX番号 : 052 - 654 - 2536 Fコード : 9640 パスワード : (なし)

海況 : 黒潮本流は、潮岬南15海里付近、大王埼南65海里付近、御前埼南65海里付近を通り、三宅島付近を流れている。

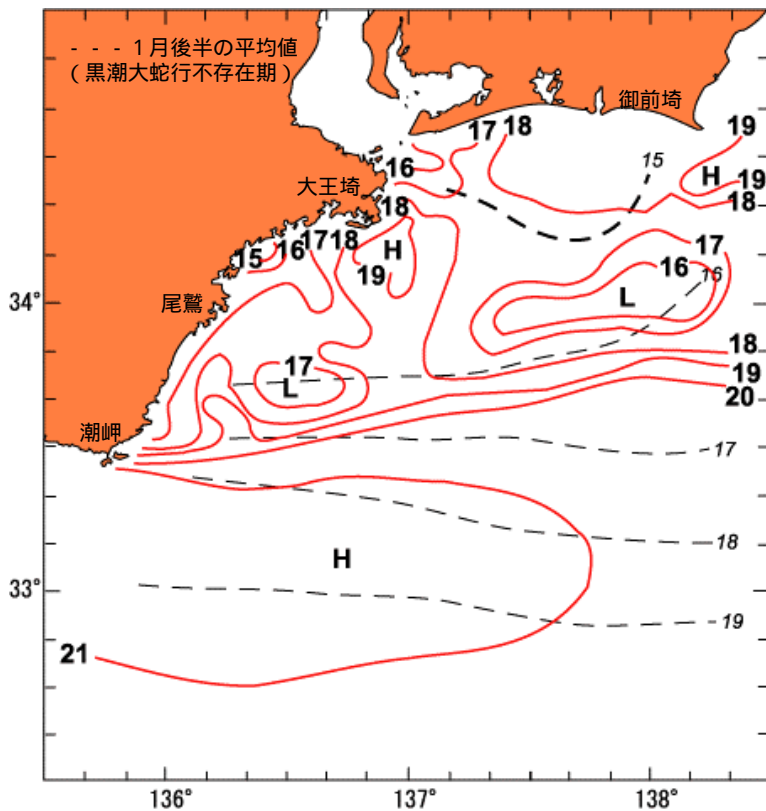
表面水温は、黒潮域及びその沖合で19~21台となっており、遠州灘及び熊野灘沖合で16~19台となっている。

- ・伊勢湾内の水温..... 7~12台(平年より1ほど低め)
 - ・三河湾内の水温..... 6~9台(平年並)
- (平年値: 伊勢湾...1972~1983、三河湾...1964~1986)

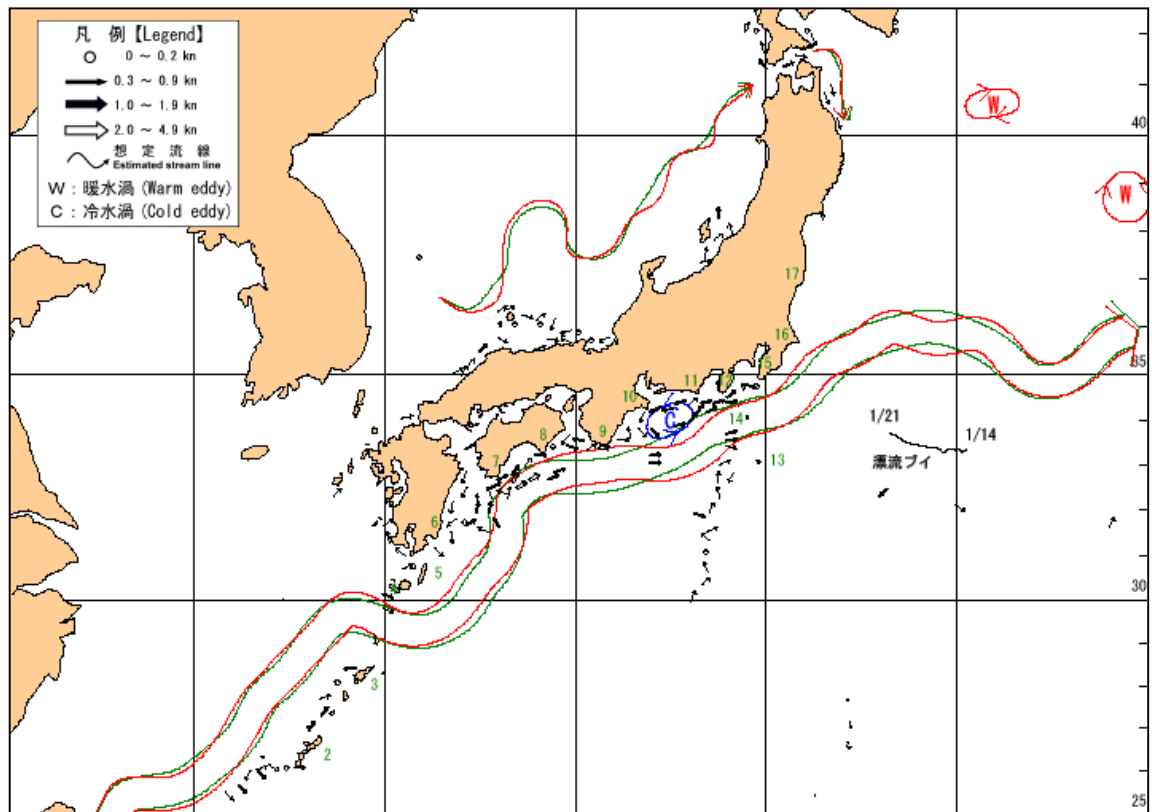
図中矢符は、経緯度15分メッシュ内のベクトル平均値である。



海流図 (観測期間: 平成15年1月14日~1月23日)



表面水温分布図 () (観測期間：平成15年1月14日～1月23日)
 (表面水温平均値：1940年～1993年)



海上保安庁「海洋速報平成15年第3号」
 黒潮流路 (観測期間：1月14日～1月21日)

資料の出所：愛知県水産試験場・三重県科学技術振興センター水産研究部・
 和歌山県水産試験場・気象庁・海上保安庁の船舶・気象衛星「NOAA」
 海上保安庁「海洋速報平成15年第3号」