

第三管区海上保安本部公示第20号

水路業務法（昭和25年法律第102号）第8条の規定に基づき、水路測量の実施について、次のとおり公示する。

令和6年7月19日

第三管区海上保安本部長

宮本 伸二（公印省略）

1 水路測量を実施しようとする者の氏名又は名称及び住所

- (1) 名称 茨城県農林水産部水産振興課
- (2) 住所 茨城県水戸市笠原町978-6

2 水路測量を実施する区域及び期間

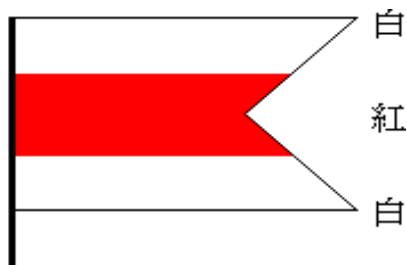
- (1) 区域 久慈漁港及び会瀬漁港(付図のとおり)
- (2) 期間 許可日から令和6年9月30日

3 水路測量の実施方法

GNSSによる測位、マルチビーム測深機による測深

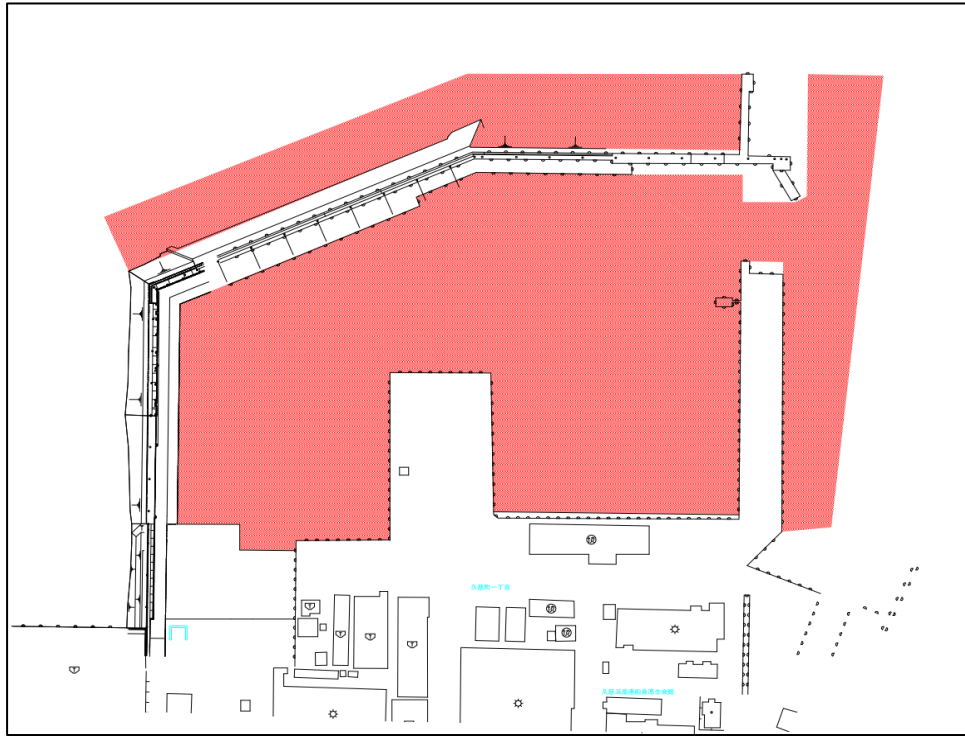
4 航行船舶に対する安全措置

- (1) 水路測量に従事する船舶は、水路業務法施行規則（昭和25年運輸省令第55号）第6条に定める標識を掲揚

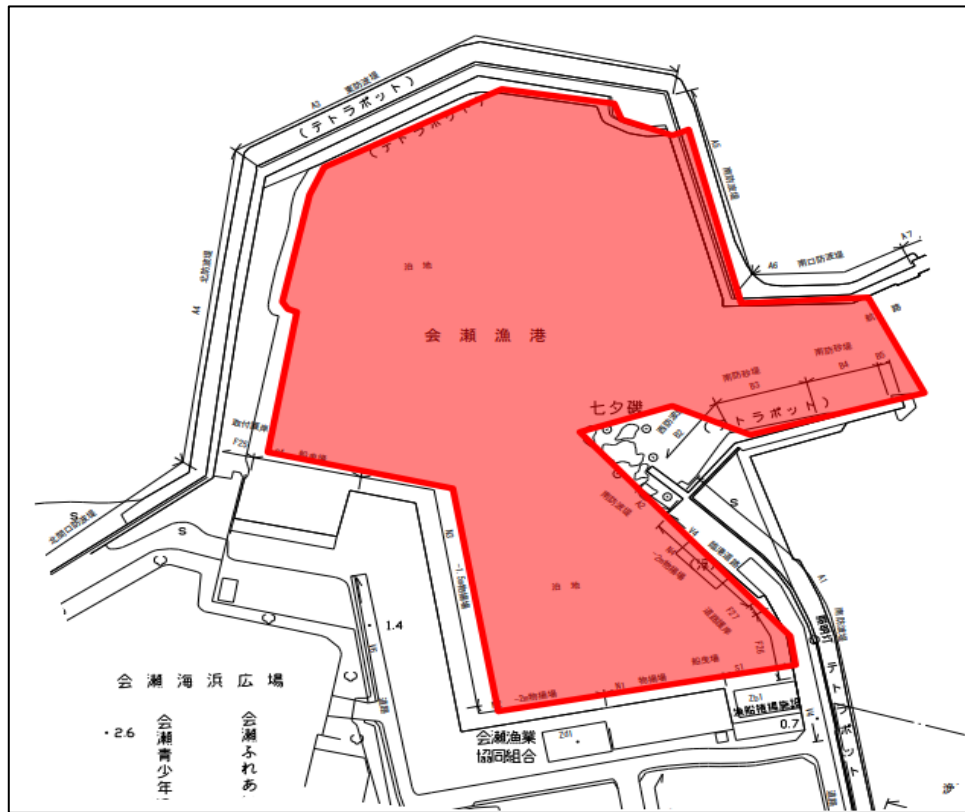


- (2) 三管区水路通報に掲載する。

久慈漁港



会瀬漁港



測量区域 

海上保安庁 (JCG) / (C) Esri Japan
海しるにて作成