

問い合わせ先  
第二管区海上保安本部  
海洋情報部海洋調査課長(道順)  
TEL 022-363-0111(内線 2530)

平成16年2月27日

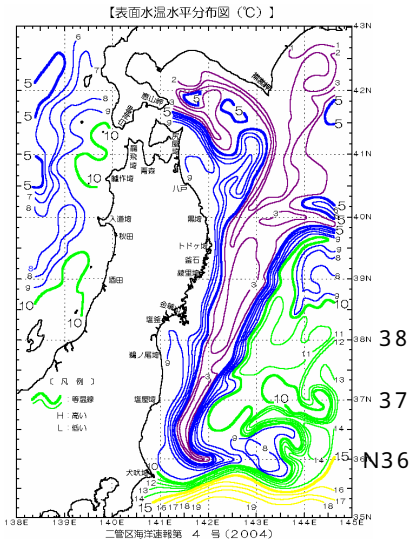
## 近年にない親潮の南下を確認

第二管区海上保安本部では管内海域について、海上保安庁、気象庁、水産庁、各県水産試験場等が観測した水温、流れのデータ及び米国NOAA衛星による海面水温画像等を収集して「二管区海洋速報」を月2回発行しています。

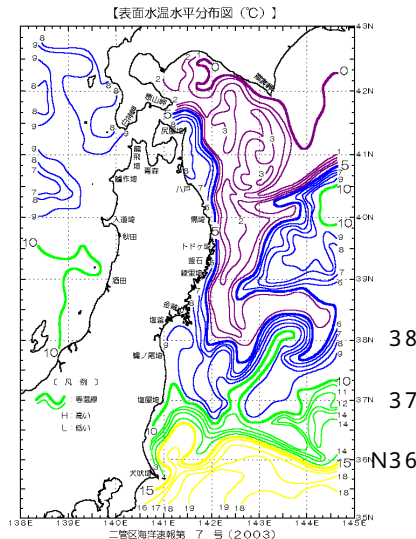
平成14、15、16年の「二管区海洋速報」表面水温分布図によると、親潮南下部分の先端部(5等温線)が、ここ数年は北緯37~38度付近に見られたのが、本年、2月25日現在、北緯36度付近まで南下しています。

第二管区海上保安本部では、今後、どこまで親潮が南下するかを注意深く見守ることとしています。

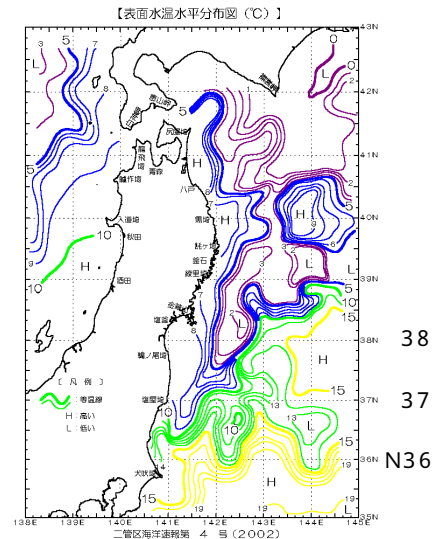
### 二管区海洋速報 (表面水温分布図)



2004年2月27日



2003年4月11日



2002年3月1日

# 資料：NOAA画像

