

二 管 区

海 洋 速 報



2009年第8号

2009年4月24日
第二管区海上保安本部

観測期間 : 2009年4月10日から2009年4月23日

海 況 : 黒潮 (KC)
塩屋崎南東約95海里から南東へ
水温 (表面) …19~21℃台
対馬暖流 (TSC)
入道崎北西方約35海里を北へ
水温 (表面) …9~11℃台
津軽暖流 (TGC)
尻屋崎東方への張り出し位置 …東経141度50分
水温 (表面) …6~7℃台
親潮の南限位置 …トドヶ崎東方約20海里
表面水温の前号比 …本州東方海域 北部 ほぼ同程度
南部 0~1度昇温
…日 本 海 ほぼ同程度

資料の出所 : 岩手県水産技術センター 山形県水産試験場
富山県水産試験場 北海道立中央水産試験場
北海道立釧路水産試験場 北海道立函館水産試験場
海上保安庁
漁業情報サービスセンター
気象衛星NOAA

次号発行予定日 : 2009年5月15日

【問い合わせ先】 第二管区海上保安本部「海の相談室」
〒985-8507 宮城県塩釜市貞山通3-4-1
TEL 022-363-0111 (内線2511)
FAX 022-365-1341

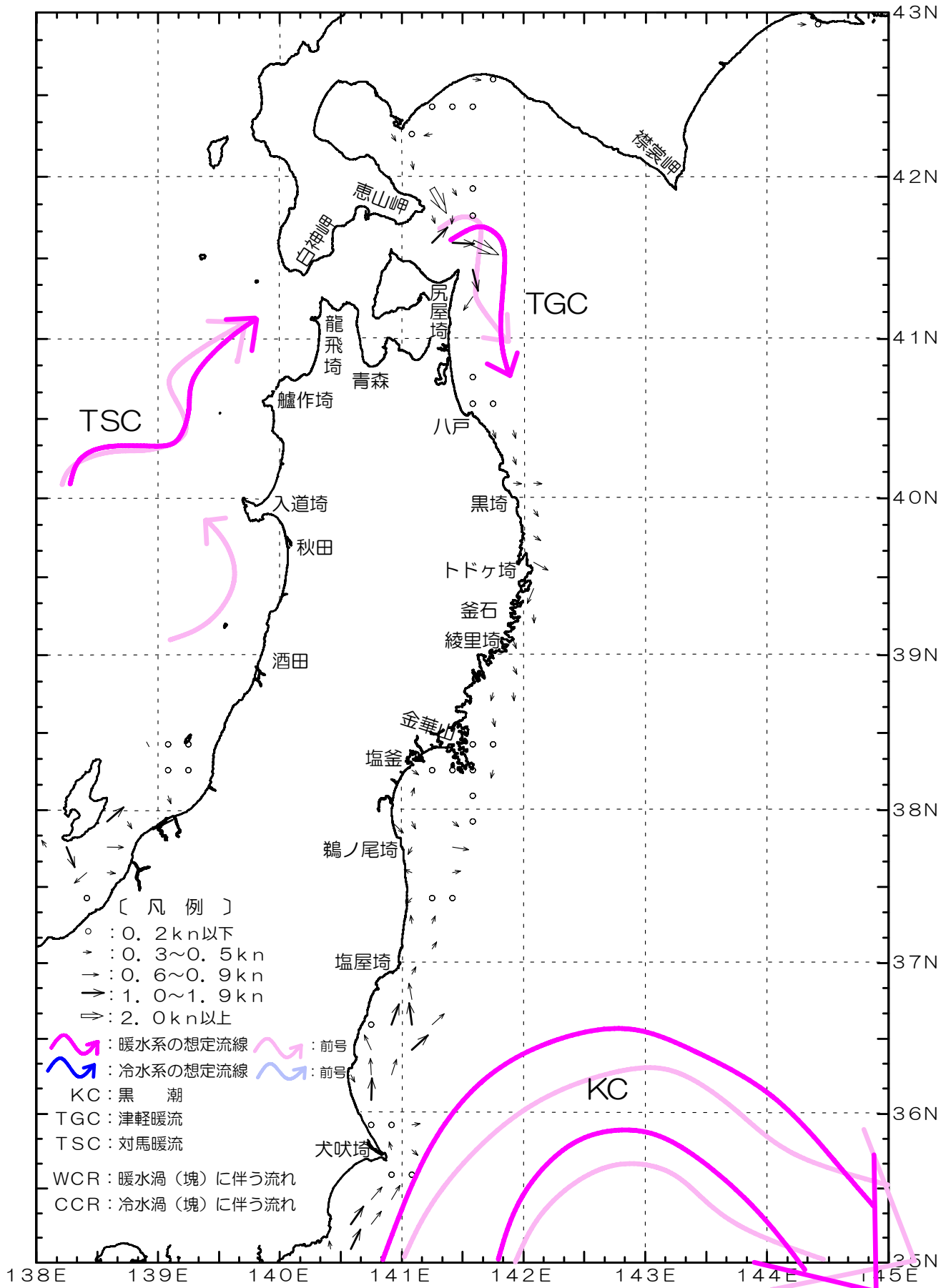


二管区海洋速報は、インターネットで閲覧出来ます。
アドレスは、 <http://www1.kaiho.mlit.go.jp/KAN2/index.html>

沿岸の流れ (流向・流速頻度統計分布図) を提供しています。
上記アドレスから、アクセスしてください。

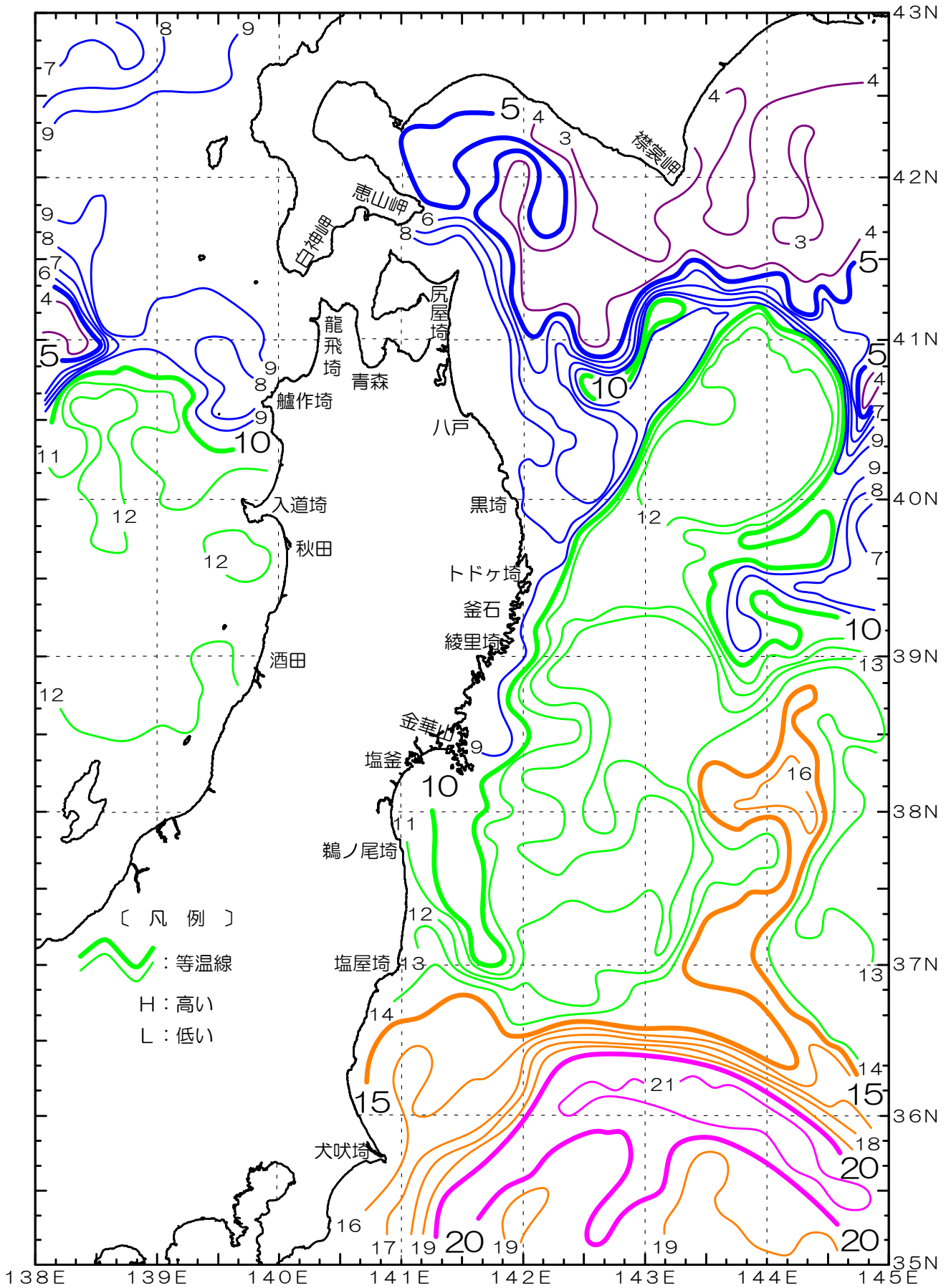
【海流図】


2009/4/10-4/23



【表面水温水平分布図 (°C)】

2009/4/10-4/23



〔 凡 例 〕
 : 等温線
 H : 高い
 L : 低い

