

二 管 区



海 洋 速 報

平成 1 7 年 第 1 6 号

平成 1 7 年 8 月 2 6 日
第二管区海上保安本部

観測期間 : 平成 1 7 年 8 月 1 2 日から平成 1 7 年 8 月 2 5 日
(2 0 0 5 . 8 . 1 2 ~ 2 0 0 5 . 8 . 2 5)

海 況 : 黒 潮 (K C)
塩屋埼東南東 1 5 0 海里から東南東へ
水温 (表面) … 2 8 ~ 2 9 台
津軽暖流 (T G C)
下北半島東方への張り出し位置 … 東経 1 4 2 度 5 0 分
水温 (表面) … 2 2 ~ 2 3 台
南限位置 … トドヶ埼東方 1 0 海里
対馬暖流 (T S C)
鱸作埼西方 3 0 海里を北東へ
水温 (表面・1 0 0 m 層) … 2 6 ~ 2 7 台・1 2 ~ 1 4 台
表面水温の前号比 … 本州東方海域 1 ~ 3 昇温
… 日 本 海 ほぼ同程度

資料の出所 : 東北区水産研究所 函館水産試験場
岩手県水産技術センター 福島県水産試験場
千葉県水産総合研究センター
気象庁
海上保安庁
漁業情報サービスセンター
NOAA 1 2・1 5・1 7号

次号発行予定日 : 平成 1 7 年 9 月 9 日

【問い合わせ先】 第二管区海上保安本部「海の相談室」
〒985-8507 宮城県塩釜市貞山通 3 - 4 - 1
TEL 0 2 2 - 3 6 3 - 0 1 1 1 (内線 2 5 1 1)
FAX 0 2 2 - 3 6 5 - 1 3 4 1

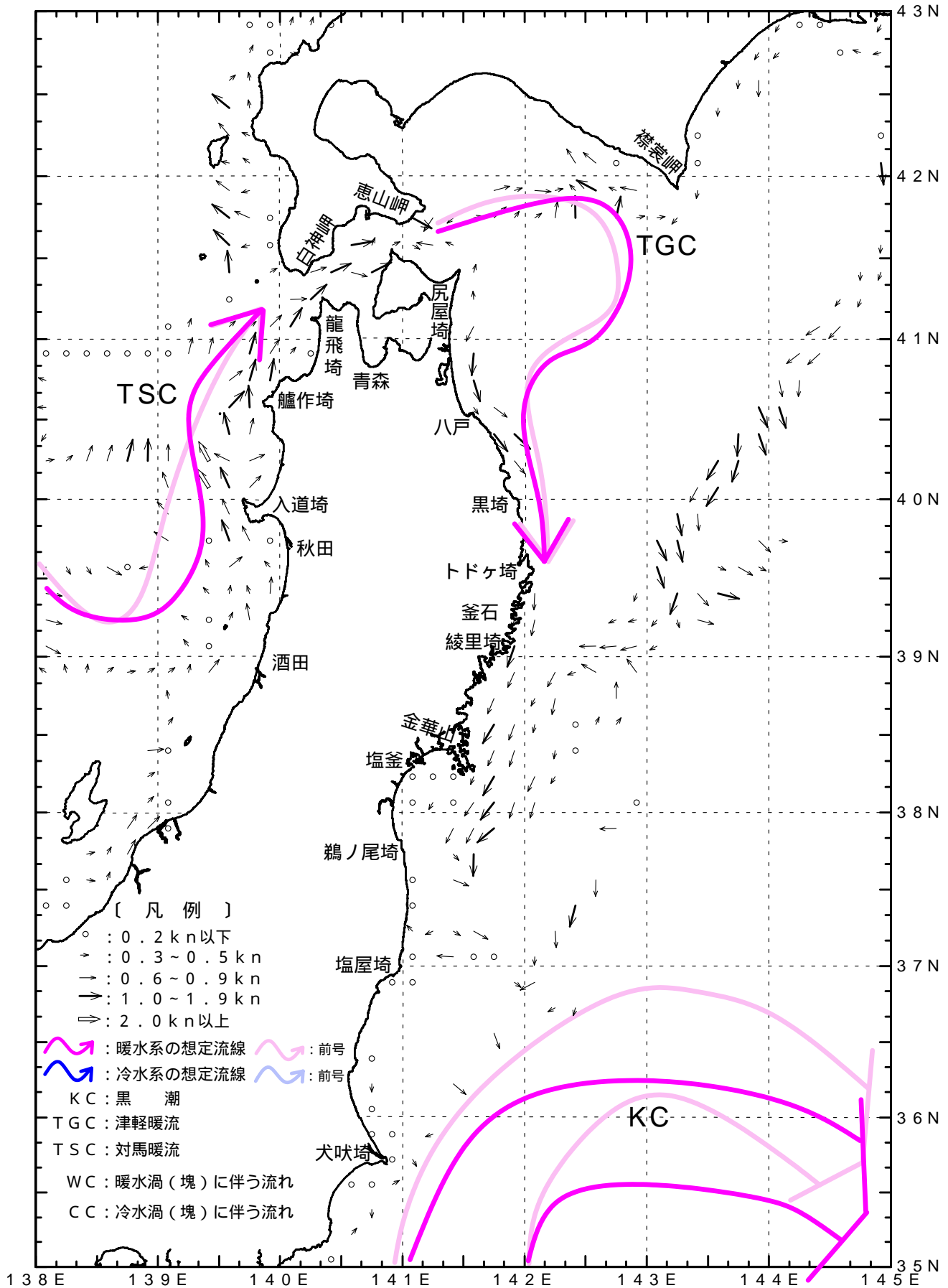


二管区海洋速報は、インターネットで閲覧出来ます。
アドレスは、 <http://www1.kaiho.mlit.go.jp/KAN2/index.html>

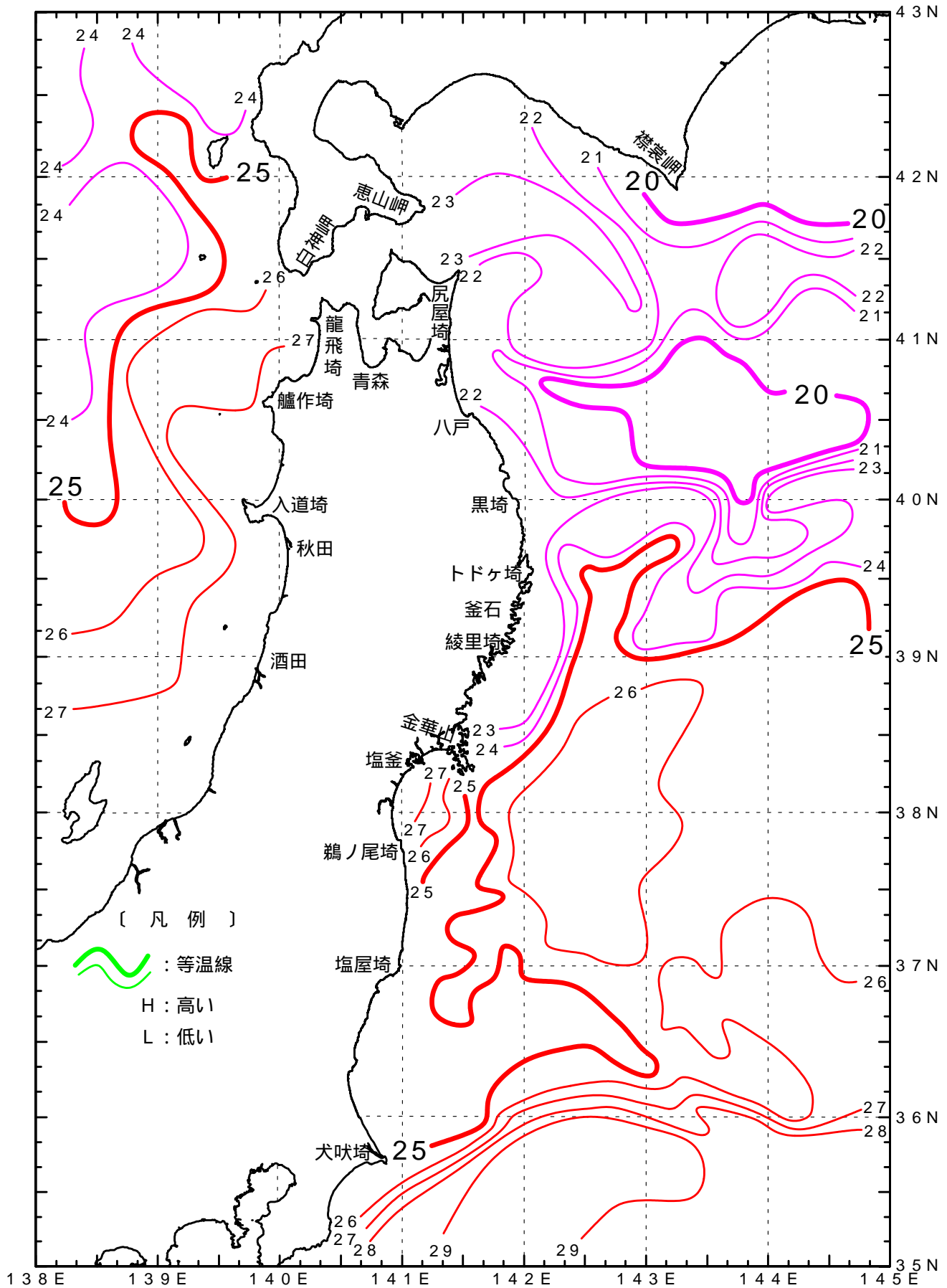
沿岸速報 (沿岸域流況情報) を提供しています。
上記アドレスから、アクセスしてください。

【 海 流 図 】

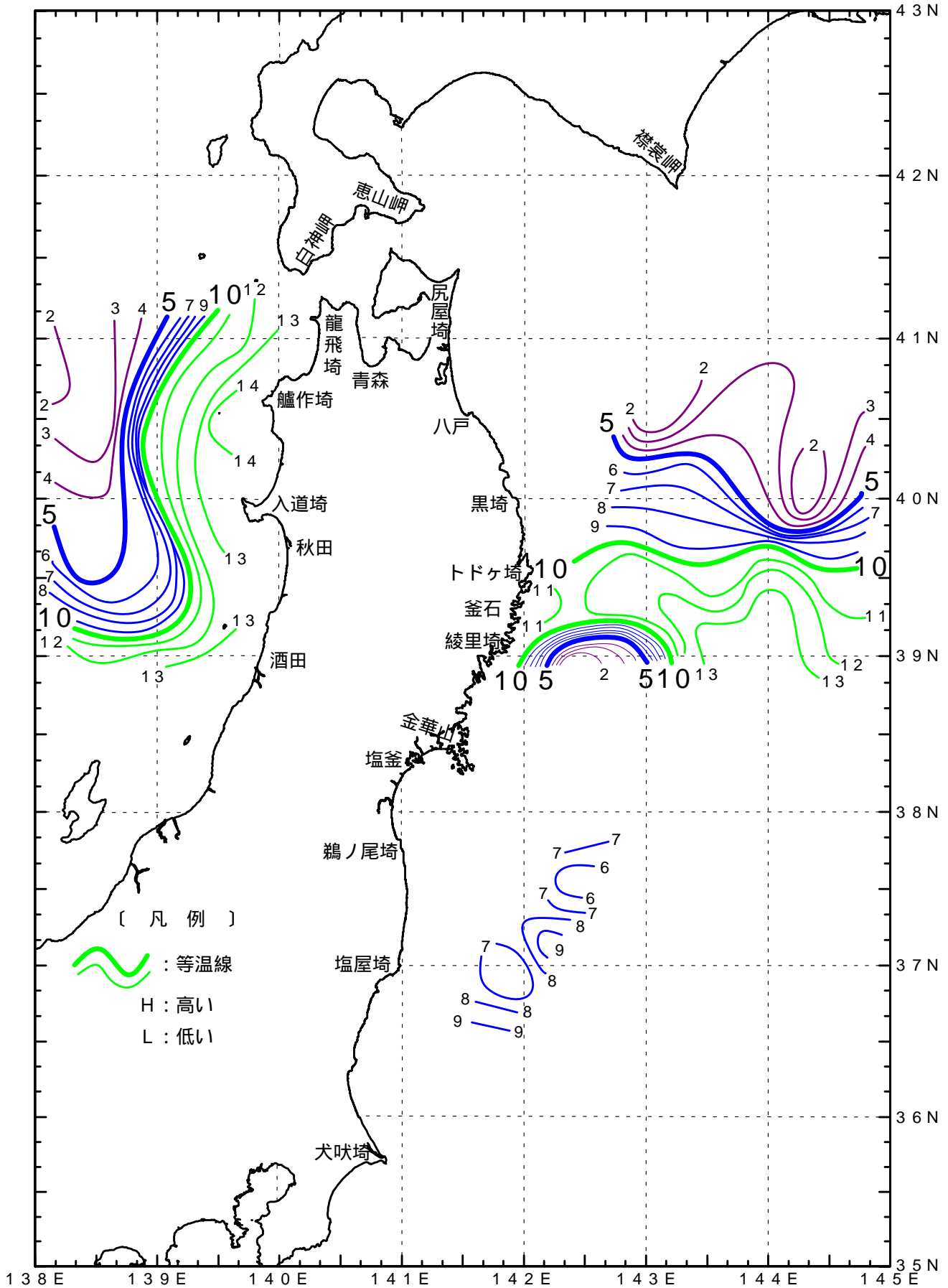
2005/8/12 - 8/25



【表面水温水平分布図 ()】 2005/8/12 - 8/25



【100m層水温水平分布図()】2005/8/12 - 8/25



[凡例]
 等温線
 H : 高い
 L : 低い