

# 十管区水路通報

## 第 34 号

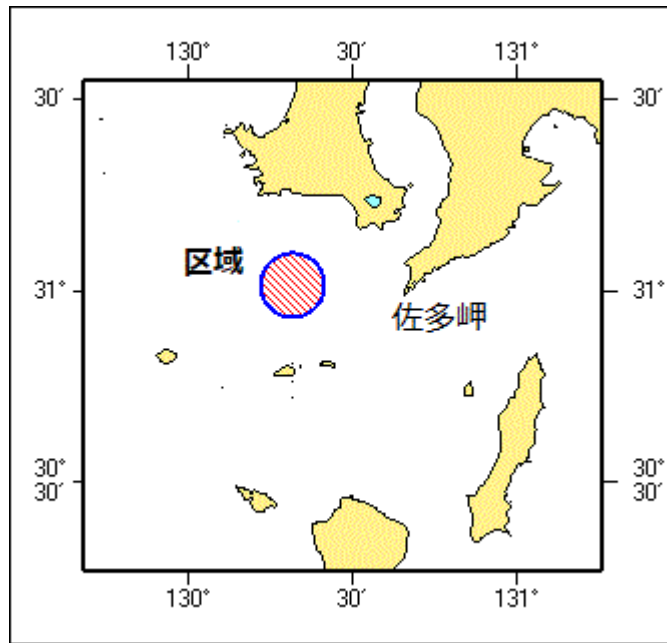
(令和6年8月23日~令和6年8月29日 掲載分)

- [第 301項 九州南岸 - 佐多岬西方 照明弾発射訓練](#)
- [第 302項 九州東岸 - 延岡新港付近 浅所存在](#)
- [第 303項 九州西岸 - 甌島列島北西方 水路測量](#)
- [第 304項 九州西岸 - 甌島列島北西方 水路測量](#)
- [第 305項 九州西岸 - 川内港 掘下げ作業実施](#)
- [第 306項 九州東岸 - 宮崎港 掘下げ作業実施](#)

### ★ 6年301項 九州南岸 - 佐多岬西方 照明弾発射訓練

巡視船による照明弾発射訓練が実施される。

期 間 令和6年9月4日、1830~1930  
区 域 31-01N 130-19E を中心とする半径5海里の円内  
備 考 訓練中、紅色閃光灯を点灯し、国際信号旗「UY」旗を掲揚  
海 出 W221-JP221-W1222-JP1222-W180-W182A  
所 鹿児島海上保安部



### ★ 6年302項 九州東岸 - 延岡新港付近 浅所存在

下記位置に浅所が存在する。

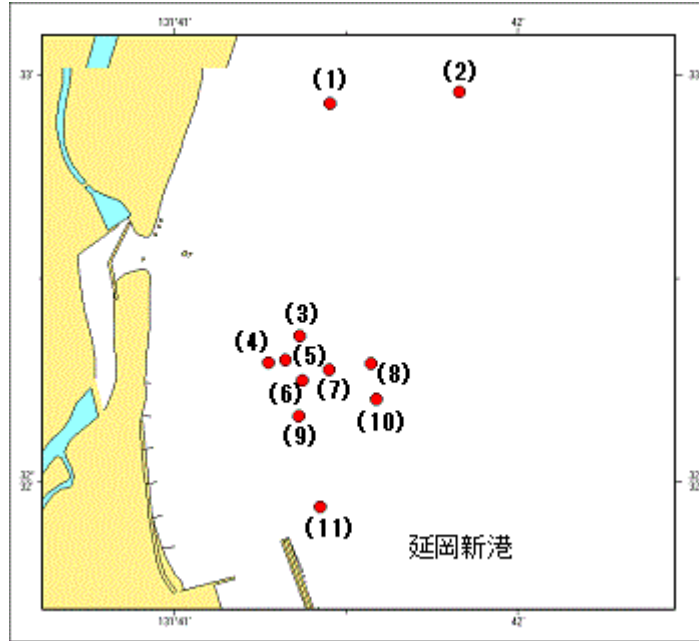
位 置 11地点

(1)	32-32-55.8N	131-41-27.2E	(水深約4.7m)
(2)	32-32-57.5N	131-41-49.6E	(水深約11.7m)
(3)	32-32-21.4N	131-41-21.8E	(水深約2.1m)
(4)	32-32-17.5N	131-41-16.3E	(水深約3.8m)
(5)	32-32-18.1N	131-41-19.4E	(水深約3.3m)
(6)	32-32-14.9N	131-41-22.2E	(水深約5.2m)
(7)	32-32-16.5N	131-41-27.1E	(水深約6.9m)

- (8) 32-32-17.5N 131-41-34.2E (水深約9.3m)
- (9) 32-32-09.7N 131-41-21.7E (水深約7.0m)
- (10) 32-32-12.2N 131-41-35.5E (水深約9.5m)
- (11) 32-31-56.3N 131-41-25.5E (水深約6.9m)

海 図  
出 所

W191B(土々呂港及付近)-W1220-JP1220  
十本部海洋情報部



★6年303項 九州西岸 - 甕島列島北西方 水路測量

練習船「神鷹丸」(986トン)による水路測量が実施される。

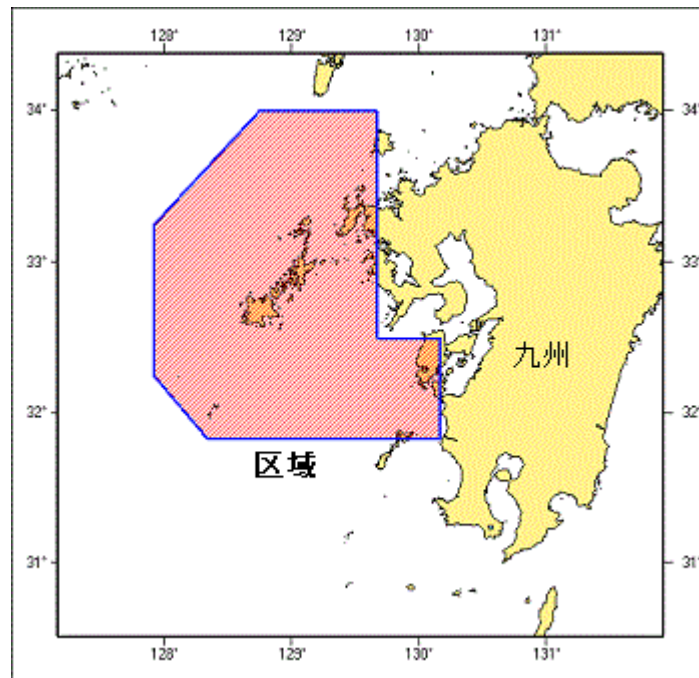
期 間 令和6年9月28日~10月13日  
区 域 8地点により囲まれる海面

- (1) 34-00-00N 129-40-00E
- (2) 32-30-00N 129-40-00E
- (3) 32-30-00N 130-10-00E
- (4) 31-50-00N 130-10-00E
- (5) 31-50-00N 128-20-00E
- (6) 32-15-00N 127-55-00E
- (7) 33-15-00N 127-55-00E
- (8) 34-00-00N 128-45-00E

備 考 練習船は「白紅白」のえん尾旗を掲揚  
船尾からケーブル(長さ最大500m)を曳航する

海 図 W174-W203-W169-W206-W207-W211-W213-JP213  
-W1222-JP1222

出 所 海上保安庁海洋情報部



★ 6年304項 九州西岸 - 甕島列島北西方 水路測量

調査船「望星丸」(2174トン)による水路測量が実施される。

期 間 令和6年10月25日～11月22日

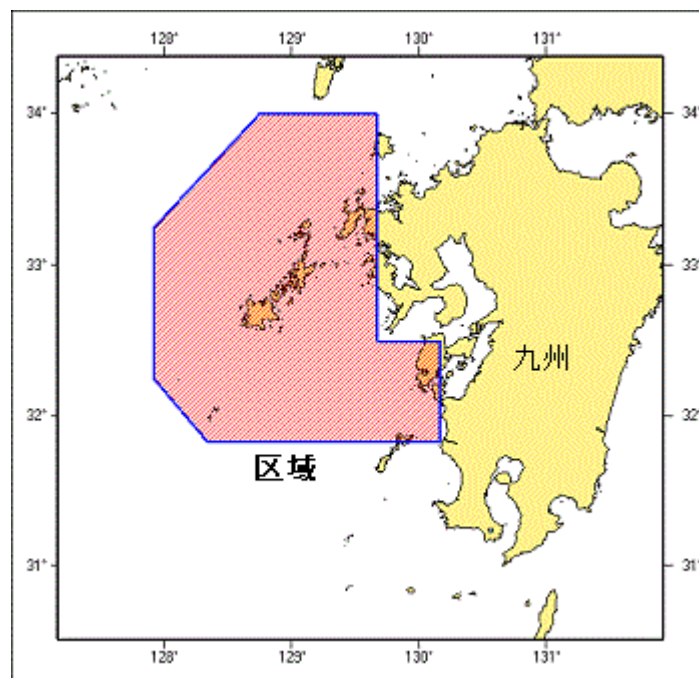
区 域 8地点により囲まれる海面

- (1) 34-00-00N 129-40-00E
- (2) 32-30-00N 129-40-00E
- (3) 32-30-00N 130-10-00E
- (4) 31-50-00N 130-10-00E
- (5) 31-50-00N 128-20-00E
- (6) 32-15-00N 127-55-00E
- (7) 33-15-00N 127-55-00E
- (8) 34-00-00N 128-45-00E

備 考 調査船は「白紅白」のえん尾旗を掲揚  
船尾からケーブル(長さ最大500m)を曳航する

海 図 W174-W203-W169-W206-W211-W213-JP213  
-W1222-JP1222

出 所 海上保安庁海洋情報部



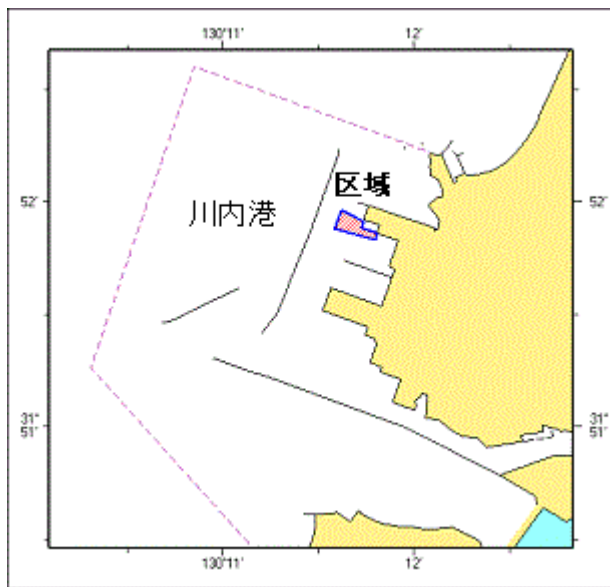
★6年305項 九州西岸 - 川内港 掘下げ作業実施

(十管区水路通報6年23号213項削除)

作業船による掘下げ作業が実施されている。

期間 令和6年10月8日まで、日出～日没  
 区域 5地点を結ぶ線及び陸岸により囲まれる区域  
 (1) 31-51-51N 130-11-48E (岸線上)  
 (2) 31-51-50N 130-11-48E  
 (3) 31-51-53N 130-11-35E  
 (4) 31-51-58N 130-11-37E  
 (5) 31-51-55N 130-11-44E (岸線上)

海図所 W1254  
 串木野海上保安部



★6年306項 九州東岸 - 宮崎港 掘下げ作業実施

起重機船による掘下げ作業が実施される。

期間 令和6年9月4日～12日、日出～日没  
 区域 6地点により囲まれる区域  
 (1) 31-55-34N 131-28-16E  
 (2) 31-55-35N 131-28-16E  
 (3) 31-55-34N 131-28-21E  
 (4) 31-55-37N 131-28-22E  
 (5) 31-55-37N 131-28-23E  
 (6) 31-55-33N 131-28-22E

海図所 W1272  
 宮崎海上保安部

