

十管区水路通報

第 17 号

(令和6年4月19日～令和6年4月25日 掲載分)

- 第 162項 九州西岸 - 甌島列島西北西方 射撃訓練
- 第 163項 九州西岸 - 川内港 導流堤改修工事
- 第 164項 九州南岸 - 佐多岬西方 射撃訓練
- 第 165項 九州南岸 - 佐多岬西方 射撃訓練
- 第 166項 九州南岸 - 鹿児島湾北部 水中試験
- 第 167項 南西諸島 - 沖縄島東方 射撃訓練
- 第 168項 九州南岸 - 佐多岬西方 射撃訓練
- 第 169項 九州南岸 - 鹿児島湾北部 水中試験

★6年162項 九州西岸 - 甌島列島西北西方 射撃訓練

フォックストロット区域において、自衛艦及び自衛隊航空機による水上射撃が実施される。

期 間 令和6年5月16日（予備日17日～19日）、0800～1700

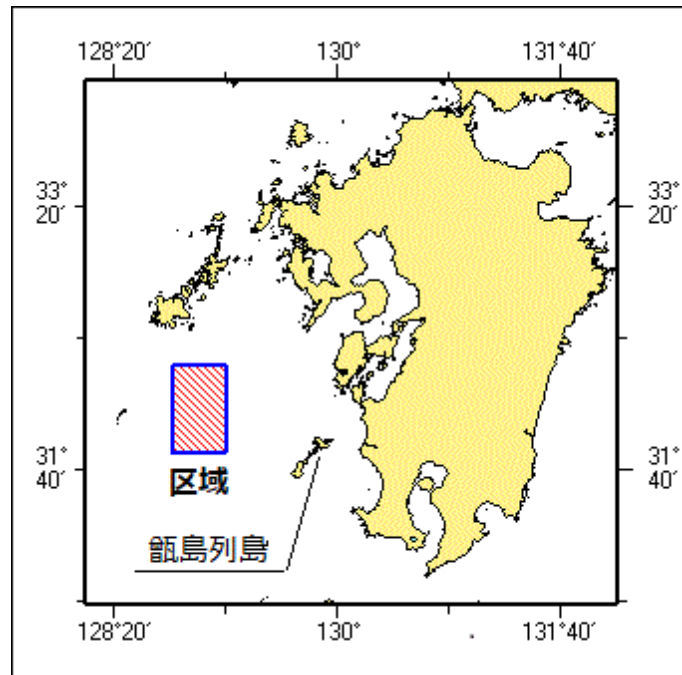
区 域 4地点により囲まれる区域

- (1) 32-20-12N 128-45-52E
- (2) 32-20-12N 129-09-52E
- (3) 31-47-12N 129-09-52E
- (4) 31-47-12N 128-45-52E

備 考 訓練実施中、実施艦に「B」旗が掲揚される

海 図 所 W 2 1 3 - J P 2 1 3 - W 1 8 7 - J P 1 8 7 - W 1 8 0 - W 4 3 7

出 所 防衛省海上幕僚監部

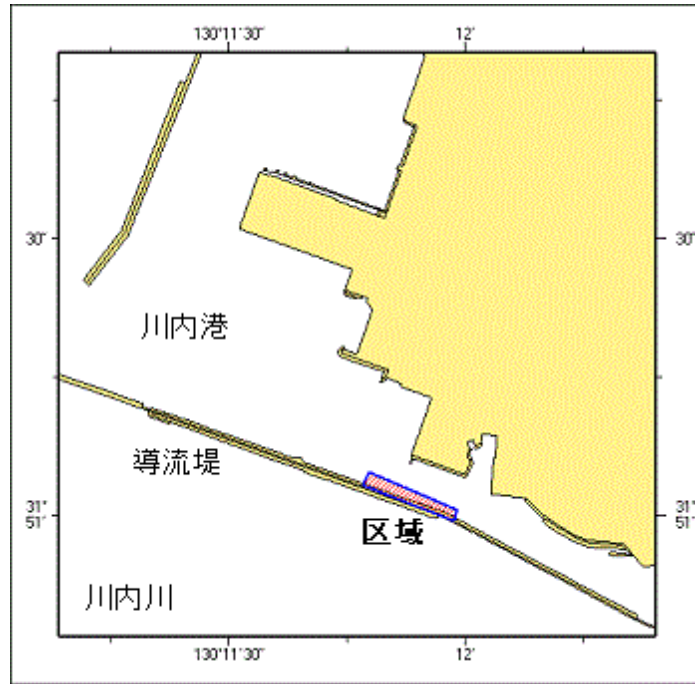


★6年163項 九州西岸 - 川内港 導流堤改修工事

起重機船による導流堤改修工事が実施される。

期 間 令和6年5月8日～8月21日、日出～日没

区 域 4地点により囲まれる区域
 (1) 31-51-05N 130-11-48E
 (2) 31-51-03N 130-11-47E
 (3) 31-51-00N 130-11-59E
 (4) 31-51-01N 130-11-59E
 備 考 付近に警戒船を配置
 起重機船のアンカー位置は灯付浮標で表示
 海 図 W 1 2 5 4
 出 所 串木野海上保安部

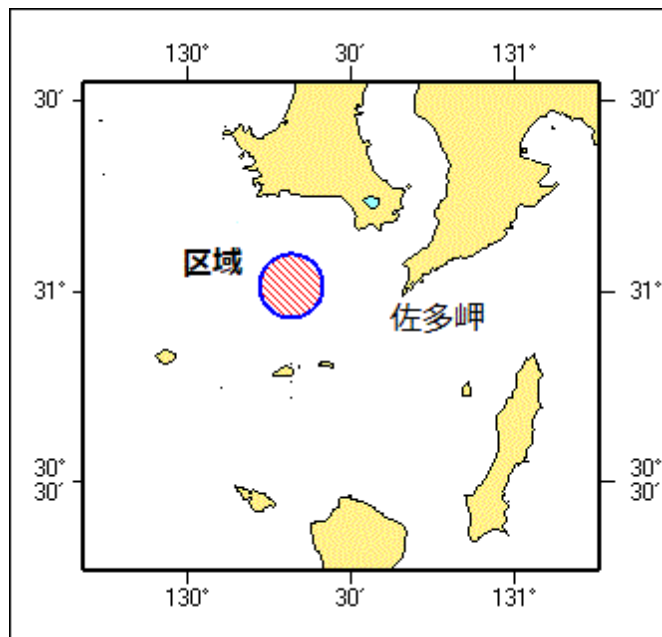


★6年164項 九州南岸 - 佐多岬西方 射撃訓練

巡視船による射撃訓練が実施される。

期 間 令和6年5月7日（予備日9日）、0730～1830、
8日、0730～1530

区 域 31-01N 130-19Eを中心とする半径5海里の円内
 備 考 訓練中、紅色閃光灯を点灯し、国際信号旗「UY」及び「NE4」旗を掲揚
 海 図 W 2 2 1 - J P 2 2 1 - W 1 2 2 2 - J P 1 2 2 2 - W 1 8 0 - W 1 8 2 A
 出 所 十本部警備救難部



★6年165項 九州南岸 - 佐多岬西方 射撃訓練

巡視船による射撃訓練が実施される。

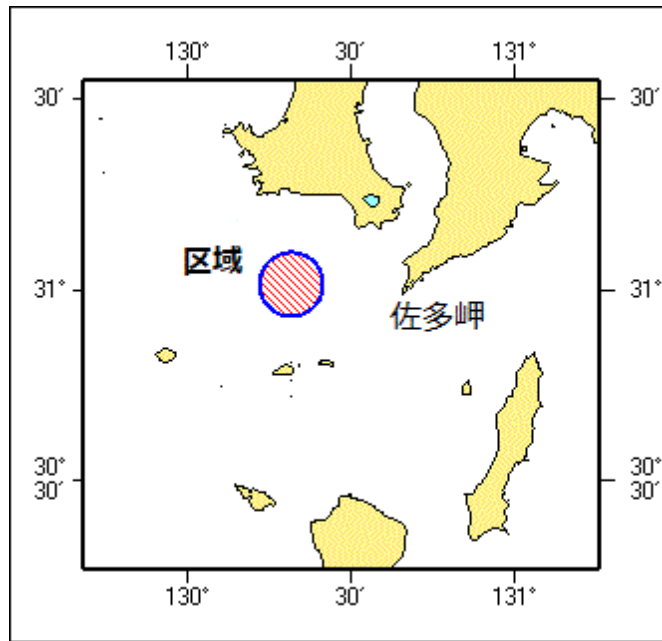
期 間 令和6年5月15日（予備日16日、20日）、0830～1530

区 域 31-01N 130-19Eを中心とする半径5海里の円内

備 考 訓練中、紅色閃光灯を点灯し、国際信号旗「UY」及び「NE4」旗を掲揚

海 図 W 2 2 1 - J P 2 2 1 - W 1 2 2 2 - J P 1 2 2 2 - W 1 8 0 - W 1 8 2 A

出 所 十本部警備救難部



★6年166項 九州南岸 - 鹿児島湾北部 水中試験

海上自衛隊による水中試験が実施される。

期 間 令和6年5月15日～17日、27日～6月3日、日出～日没

21日～25日、昼夜間

区 域 4地点で囲まれる区域

(1) 31-41-28N 130-47-34E

(2) 31-40-47N 130-48-33E

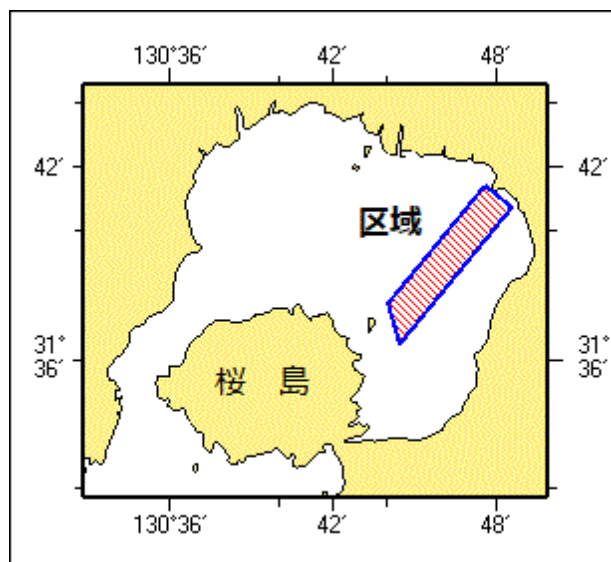
(3) 31-36-31N 130-44-26E

(4) 31-37-47N 130-44-00E

備 考 付近に警戒船を配置

海 図 W 2 2 1 - J P 2 2 1 - W 1 2 2 1 - J P 1 2 2 1

出 所 海上自衛隊佐世保地方総監部



★6年167項 南西諸島 - 沖縄島東方 射撃訓練

ホテル・ホテル区域において、自衛艦による水上射撃が実施される。

期 間 令和6年5月16日（予備日17日、18日）、0600～2000

区 域 4地点により囲まれる区域

(1) 26-23-14N 128-19-53E

(2) 27-06-14N 129-09-52E

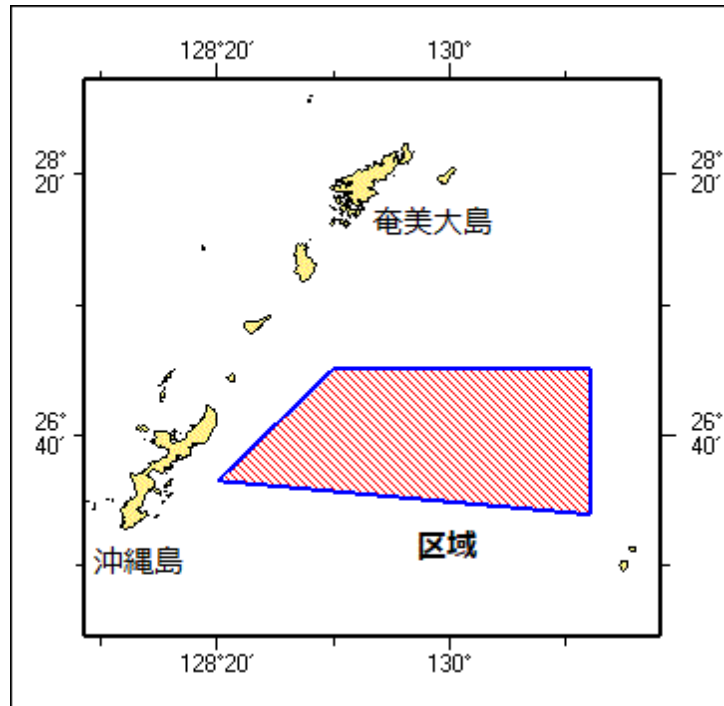
(3) 27-06-14N 130-59-52E

(4) 26-10-15N 130-59-52E

備 考 訓練実施中、実施艦に「B」旗が掲揚される

海 図 W226-JP226-W182B-W1203

出 所 防衛省海上幕僚監部



★6年168項 九州南岸 - 佐多岬西方 射撃訓練

(十管区水路通報6年17号164項削除)

巡視船による射撃訓練が実施される。

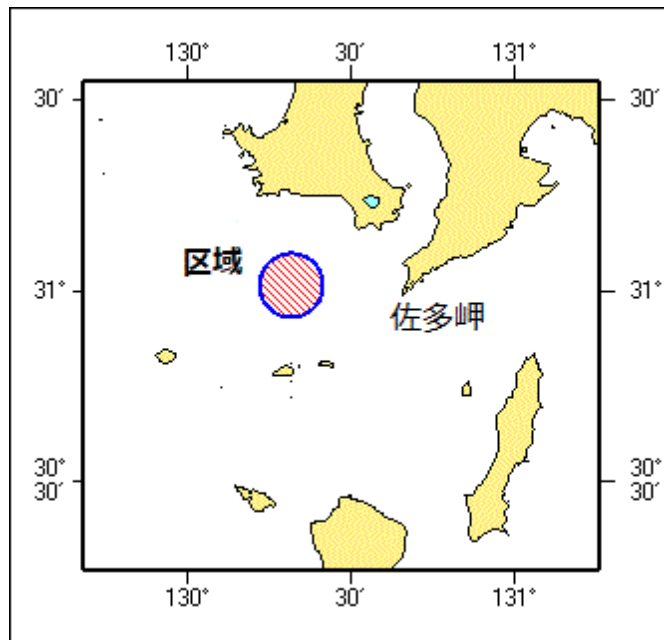
期 間 令和6年5月7日、8日（予備日9日）、0730～1730

区 域 31-01N 130-19Eを中心とする半径5海里の円内

備 考 訓練中、紅色閃光灯を点灯し、国際信号旗「UY」及び「NE4」旗を掲揚

海 図 W221-JP221-W1222-JP1222-W180-W182A

出 所 十本部警備救難部



★6年169項 九州南岸 - 鹿児島湾北部 水中試験

(十管区水路通報6年17号166項削除)

海上自衛隊による水中試験が実施される。

期間 令和6年5月15日～17日、21日～25日、27日～6月3日、日出～日没

区域 4地点で囲まれる区域

- (1) 31-41-28N 130-47-34E
- (2) 31-40-47N 130-48-33E
- (3) 31-36-31N 130-44-26E
- (4) 31-37-47N 130-44-00E

備考 付近に警戒船を配置

海図 W 2 2 1 - J P 2 2 1 - W 1 2 2 1 - J P 1 2 2 1

出所 海上自衛隊佐世保地方総監部

