

# 十管区水路通報

## 第 16 号

(令和6年4月12日～令和6年4月18日 掲載分)

- [第 152項](#) [九州西岸](#) - [甌島列島西北西方](#) [爆撃訓練](#)
- [第 153項](#) [九州南岸](#) - [鹿児島港、外港](#) [深淺測量](#)
- [第 154項](#) [九州東岸](#) - [都井岬東方](#) [射爆撃訓練](#)
- [第 155項](#) [九州東岸](#) - [土々呂港](#) [水路測量](#)
- [第 156項](#) [南西諸島](#) - [屋久島](#) [灯台復旧](#)
- [第 157項](#) [南西諸島](#) - [草垣群島周辺](#) [海洋調査](#)
- [第 158項](#) [南西諸島](#) - [草垣群島周辺](#) [観測装置投入作業](#)
- [第 159項](#) [南西諸島](#) - [奄美大島](#) [観測装置揚収作業](#)
- [第 160項](#) [南西諸島](#) - [沖繩島北西方](#) [射撃訓練](#)
- [第 161項](#) [九州南岸](#) - [佐多岬西方](#) [救難訓練](#)

### ★6年152項 九州西岸 - 甌島列島西北西方 爆撃訓練

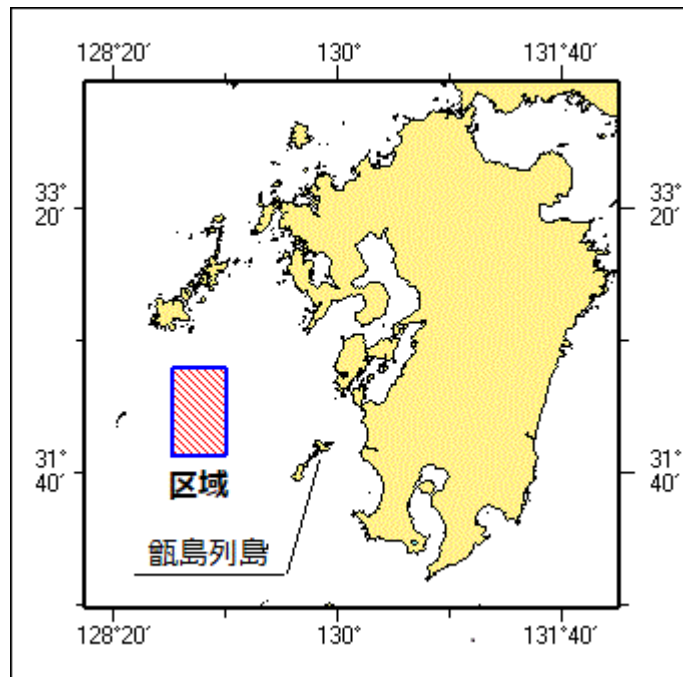
フォックストロット区域において、自衛隊航空機による空対水爆撃訓練が実施される。

期 間 令和6年5月1日～31日（土曜日、日曜日、祝日を除く）、0800～1700

区 域 4地点により囲まれる区域

- (1) 32-20-12N 128-45-52E
- (2) 32-20-12N 129-09-52E
- (3) 31-47-12N 129-09-52E
- (4) 31-47-12N 128-45-52E

海 図 W 2 1 3 - J P 2 1 3 - W 1 8 7 - J P 1 8 7 - W 1 8 0 - W 4 3 7  
出 所 防衛省防衛政策局



### ★6年153項 九州南岸 - 鹿児島港、外港 深淺測量

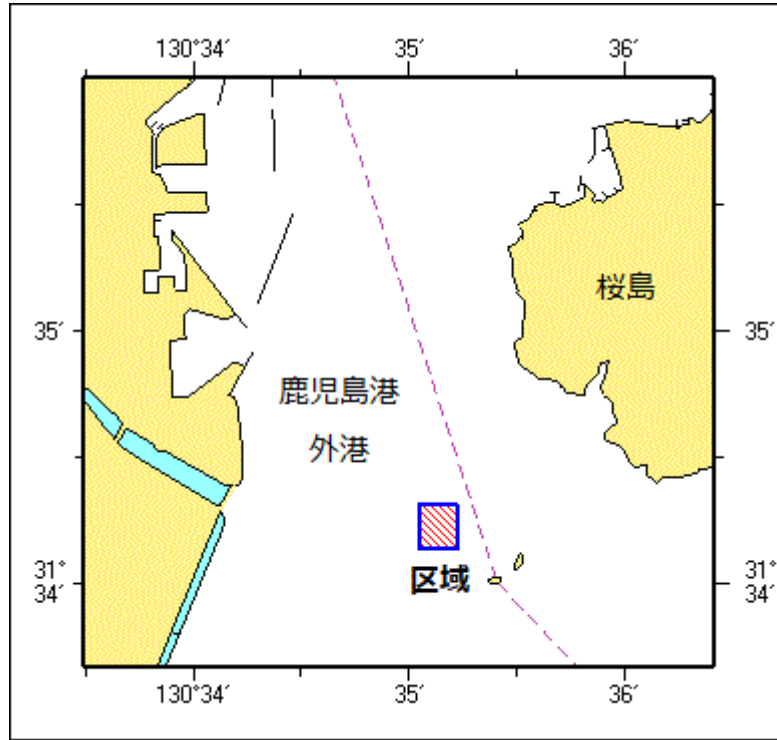
測量船「いそしお」(27トン)による深浅測量が実施される。

期間 令和6年5月13日～31日(内2日間)、日出～日没

区域 4地点により囲まれる区域

- (1) 31-34-20N 130-35-15E
- (2) 31-34-08N 130-35-15E
- (3) 31-34-08N 130-35-02E
- (4) 31-34-20N 130-35-02E

海図所 W 2 1 4 A - J P 2 1 4 A  
鹿児島港長、十本部海洋情報部



## ★6年154項九州東岸 - 都井岬東方 射爆撃訓練

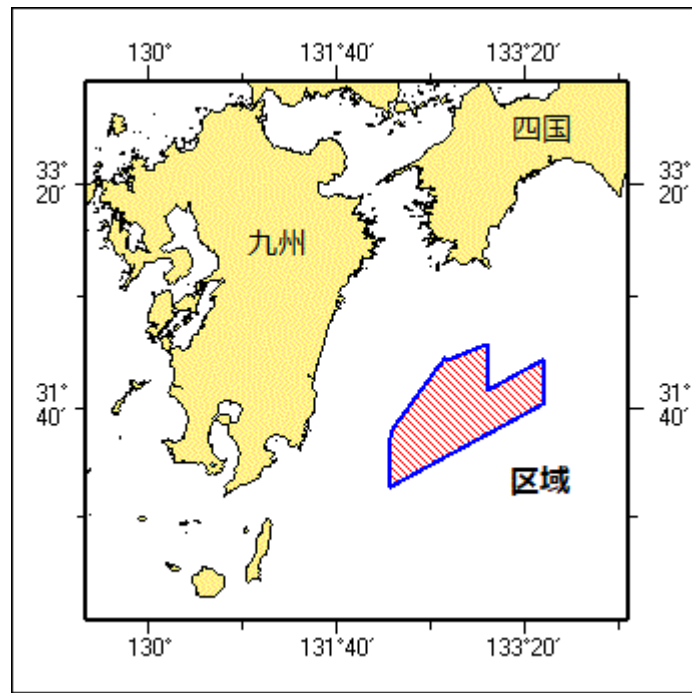
自衛隊航空機による空対空射撃及び空対水爆撃訓練が実施される。

期間 令和6年5月1日～31日(土曜日、日曜日、祝日を除く)、0800～1700

区域 10地点により囲まれる区域

- (1) 32-09-13N 132-59-51E
- (2) 31-48-13N 132-59-51E
- (3) 32-02-13N 133-29-51E
- (4) 31-42-13N 133-29-51E
- (5) 31-04-13N 132-07-51E
- (6) 31-25-13N 132-07-51E
- (7) 31-30-43N 132-09-21E
- (8) 32-00-13N 132-34-51E
- (9) 32-03-13N 132-37-51E
- (10) 32-01-43N 132-37-51E

海図所 W 1 2 2 0 - J P 1 2 2 0 - W 1 5 7  
防衛省防衛政策局



★6年155項 九州東岸 - 土々呂港 水路測量

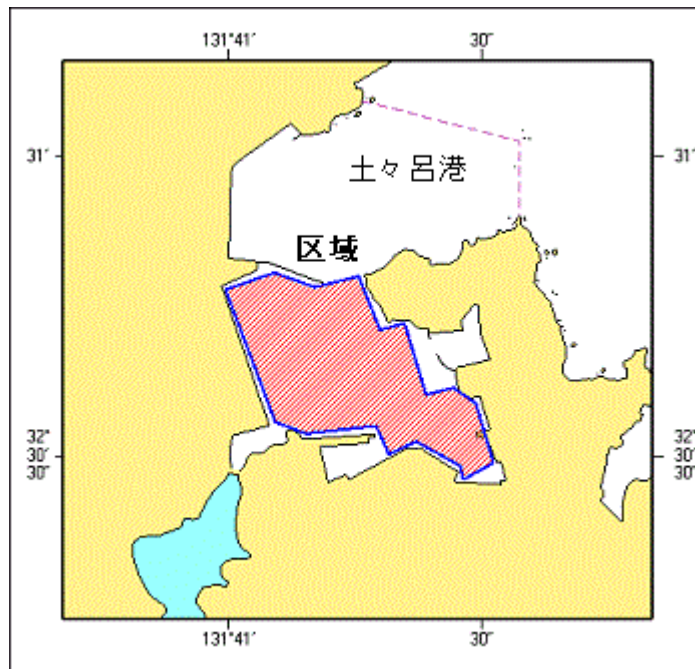
作業船による水路測量が実施される。

期 間 令和6年5月10日～6月14日（内5日間）、日出～日没

区 域 17地点により囲まれる区域

- (1) 32-30-47N 131-41-00E
- (2) 32-30-48N 131-41-05E
- (3) 32-30-47N 131-41-09E
- (4) 32-30-49N 131-41-15E
- (5) 32-30-42N 131-41-18E
- (6) 32-30-43N 131-41-20E
- (7) 32-30-36N 131-41-23E
- (8) 32-30-37N 131-41-26E
- (9) 32-30-35N 131-41-29E
- (10) 32-30-29N 131-41-31E
- (11) 32-30-27N 131-41-27E
- (12) 32-30-29N 131-41-27E
- (13) 32-30-31N 131-41-21E
- (14) 32-30-30N 131-41-18E
- (15) 32-30-33N 131-41-17E
- (16) 32-30-32N 131-41-09E
- (17) 32-30-33N 131-41-05E

備 考 作業船は「白紅白」の標識を掲揚  
 海 図 W191B（土々呂港及付近）  
 出 所 十本部海洋情報部、日向海上保安署



★6年156項 南西諸島 - 屋久島 灯台復旧

(十管区水路通報6年13号136項削除)

「一湊灯台」(灯台表第1巻、6921、M4790)(30-28.1N 130-29.9E)は復旧した。

海 図 W216-W1221-JP1221-W1222-JP1222  
 -W182A-W1002-W1072-W210-FW210  
 出 所 十本部交通部、鹿児島海上保安部

★6年157項 南西諸島 - 草垣群島周辺 海洋調査

自律型海洋観測装置(長さ約3m)による海洋調査が実施される。

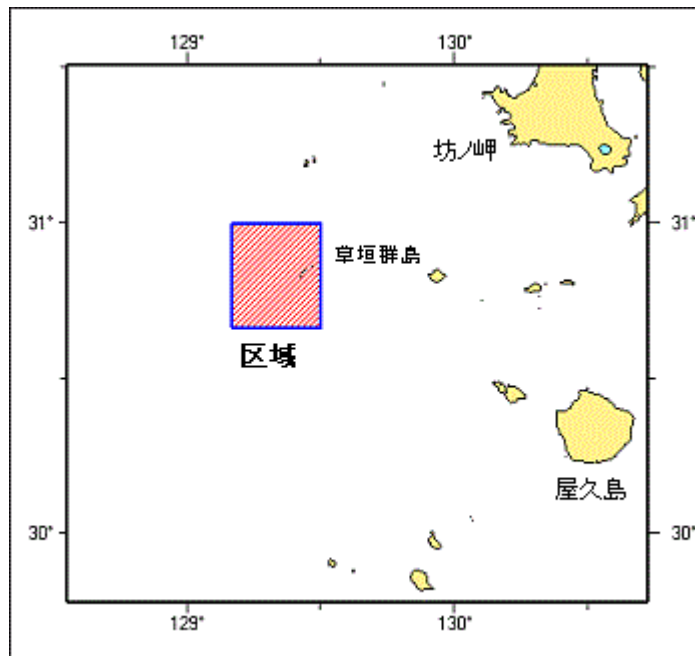
期 間 令和6年5月3日～令和7年8月31日

区 域 4地点により囲まれる区域  
 (1) 31-00N 129-10E  
 (2) 31-00N 129-30E  
 (3) 30-40N 129-30E  
 (4) 30-40N 129-10E

備 考 観測装置は無人で移動する  
 観測装置は灯及びレーダーリフレクターで表示  
 観測装置は台風等により区域を離脱することがある  
 観測装置の現在位置は下記URLで確認できる

[https://www1.kaiho.mlit.go.jp/KAN10/kaisyo/A0V/aov\\_index.html](https://www1.kaiho.mlit.go.jp/KAN10/kaisyo/A0V/aov_index.html)

海 図 W211-W1222-JP1222-W180-W182A-W437  
 出 所 十本部海洋情報部



★6年158項 南西諸島 - 草垣群島周辺 観測装置投入作業

(十管区水路通報6年16号157項関連)

測量船「海洋」(550トン)による自律型海洋観測装置(長さ約3m)の投入作業が実施される。

期 間 令和6年5月3日～8日(予備日含む)、日出～日没

区 域 4地点により囲まれる区域

- (1) 31-00N 129-10E
- (2) 31-00N 129-30E
- (3) 30-40N 129-30E
- (4) 30-40N 129-10E

備 考

観測装置は無人で移動する

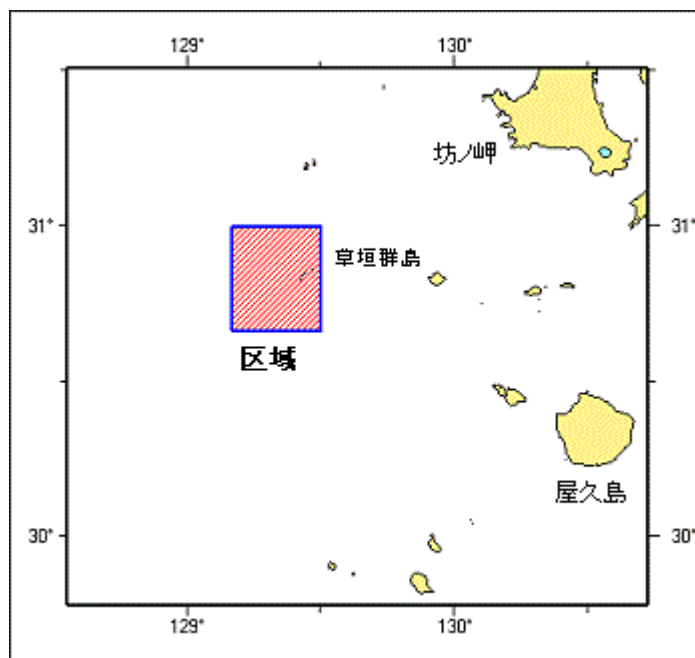
観測装置は灯及びレーダーリフレクターで表示

観測装置の現在位置は下記URLで確認できる

[https://www1.kaiho.mlit.go.jp/KAN10/kaisyo/A0V/aov\\_index.html](https://www1.kaiho.mlit.go.jp/KAN10/kaisyo/A0V/aov_index.html)

海 図 出 所

W211-W1222-JP1222-W180-W182A-W437  
十本部海洋情報部



★6年159項 南西諸島 - 奄美大島 観測装置揚収作業

(十管区水路通報6年14号139項関連)

測量船「海洋」(550トン)による自律型海洋観測装置(長さ約3m)の揚収作業が実施される。

期 間 令和6年5月3日～8日(予備日含む)、日出～日没

区域1 4地点により囲まれる海面  
(1) 28-18-00N 128-54-00E  
(2) 28-18-00N 129-13-00E  
(3) 28-09-00N 129-13-00E  
(4) 28-09-00N 128-54-00E

区域2 28-33-00N 129-15-00Eを中心とする半径10海里の円内

備 考 観測装置は無人で移動する

観測装置は灯及びレーダーリフレクターで表示

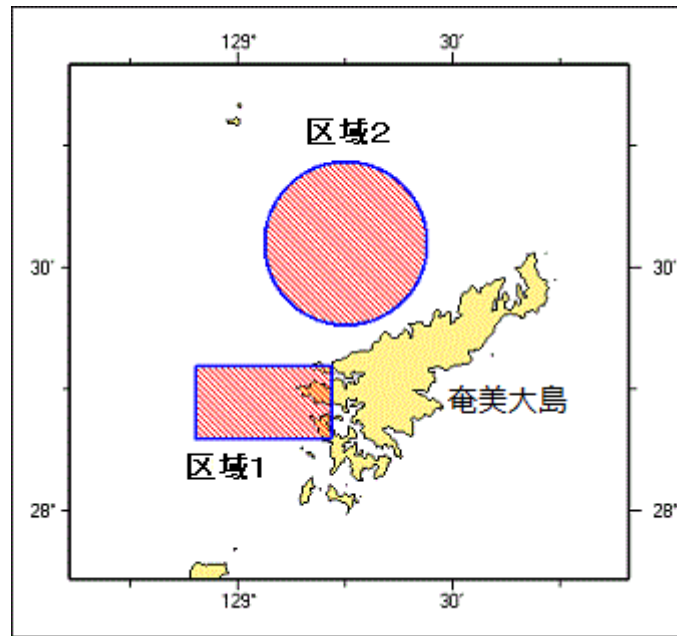
観測装置の現在位置は下記URLで確認できる

[https://www1.kaiho.mlit.go.jp/KAN10/kaisyo/A0V/aov\\_index.html](https://www1.kaiho.mlit.go.jp/KAN10/kaisyo/A0V/aov_index.html)

海 図 W 2 2 5 - W 2 3 1 - W 1 8 2 A - W 1 8 2 B - W 4 3 7

出 所 - W 1 0 0 2 - W 1 0 7 2 - W 2 1 0 - F W 2 1 0

十本部海洋情報部



## ★6年160項 南西諸島 - 沖縄島北西方 射撃訓練

沖縄北部訓練区域において、自衛隊航空機による空対空射撃訓練が実施される。

期 間 令和6年5月1日～31日(土曜日、日曜日、祝日を除く)、0700～1800

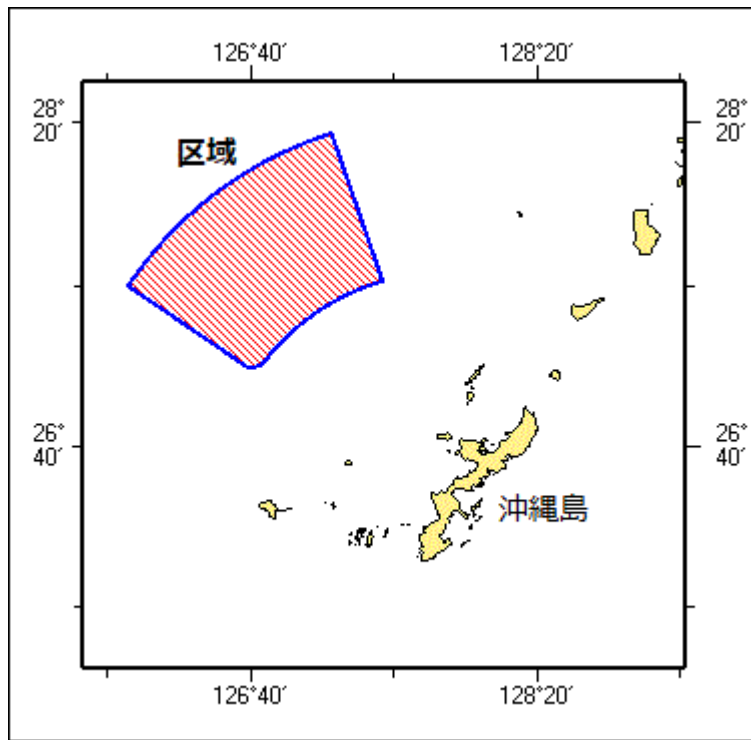
区 域 5地点により囲まれる区域  
(1) 27-05-26N 126-42-59E  
(2) 27-04-45N 126-39-05E  
(3) 27-30-14N 125-56-53E  
(4) 28-17-14N 127-07-53E  
(5) 27-32-02N 127-25-35E

ただし、(3)(4)間は 26-22-14N 127-47-53E の地点を中心とする半径120海里の円弧、

(5)(1)間は同地点を中心とする半径72海里の円弧で結ぶ

海 図 W 1 8 2 B - W 2 1 0 - F W 2 1 0

出 所 防衛省防衛政策局



★6年161項 九州南岸 - 佐多岬西方 救難訓練

航空機による火工品を使用した救難訓練が実施される。

期間 令和6年4月22日、1450～1630

区域 31-01N 130-19Eを中心とする半径5海里の円内

海図 W 2 2 1 - J P 2 2 1 - W 1 2 2 2 - J P 1 2 2 2 - W 1 8 0 - W 1 8 2 A

出所 鹿児島海上保安部

