

十管区水路通報

第 9 号

(令和6年2月22日～令和6年2月29日 掲載分)

- 第 91項 九州西岸 - 甬島列島西北西方 射撃訓練
- 第 92項 九州西岸 - 野間池港 防波堤延長工事
- 第 93項 九州南岸 - 鹿児島港、外港 深淺測量
- 第 94項 九州南岸 - 鹿児島湾、桜島沿岸 水路測量
- 第 95項 南西諸島 - 沖縄島東方 射撃訓練
- 第 96項 九州南岸 - 佐多岬西方 照明彈発射訓練
- 第 97項 九州東岸 - 細島港南方 海上訓練
- 第 98項 南西諸島 - 奄美大島北方 射撃訓練中止
- 第 99項 九州西岸 - 大矢野島西岸 花火大会

★ 6年91項 九州西岸 - 甬島列島西北西方 射撃訓練

フォックストロット区域において、自衛艦による水上射撃が実施される。

期 間 令和6年3月11日（予備日12日～15日）、0800～1700

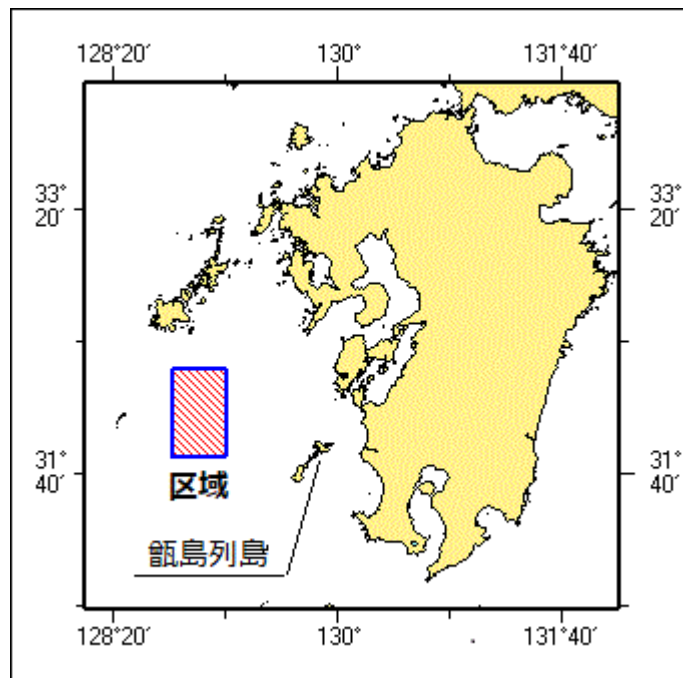
区 域 4地点により囲まれる区域

- (1) 32-20-12N 128-45-52E
- (2) 32-20-12N 129-09-52E
- (3) 31-47-12N 129-09-52E
- (4) 31-47-12N 128-45-52E

備 考 訓練実施中、実施艦に「B」旗が掲揚される

海 図 W 2 1 3 - J P 2 1 3 - W 1 8 7 - J P 1 8 7 - W 1 8 0 - W 4 3 7

出 所 防衛省海上幕僚監部



★ 6年92項 九州西岸 - 野間池港 防波堤延長工事

(十管区水路通報5年40号412項削除)

潜水士及び起重機船による防波堤延長工事が実施されている。

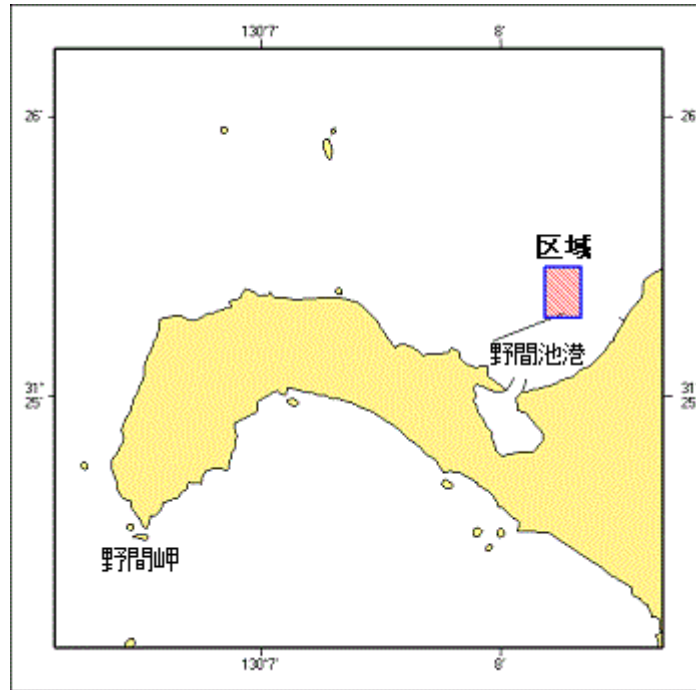
期間 令和6年7月22日まで、日出～日没

区域 4地点により囲まれる区域

- (1) 31-25-28N 130-08-11E
- (2) 31-25-28N 130-08-20E
- (3) 31-25-17N 130-08-20E
- (4) 31-25-17N 130-08-11E

備考 付近に警戒船を配置
潜水作業中、国際信号旗「A」旗を掲揚

海図 W 2 0 7 - W 2 2 1 - J P 2 2 1
出所 串木野海上保安部



★6年93項 九州南岸 - 鹿児島港、外港 深浅測量

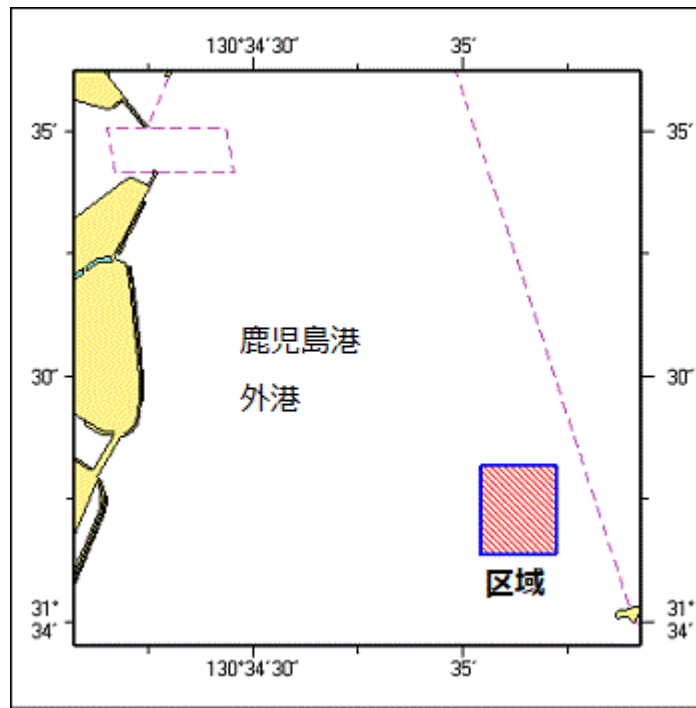
測量船「いそしお」(27トン)による深浅測量が実施される。

期間 令和6年3月11日～29日(内2日間)、日出～日没

区域 4地点により囲まれる区域

- (1) 31-34-19N 130-35-02E
- (2) 31-34-19N 130-35-13E
- (3) 31-34-08N 130-35-13E
- (4) 31-34-08N 130-35-02E

海図 W 2 1 4 A - J P 2 1 4 A
出所 鹿児島港長、十本部海洋情報部



★6年94項九州南岸 - 鹿児島湾、桜島沿岸 水路測量

作業船による水路測量が実施される。

期 間 令和6年3月4日～30日(内5日間)

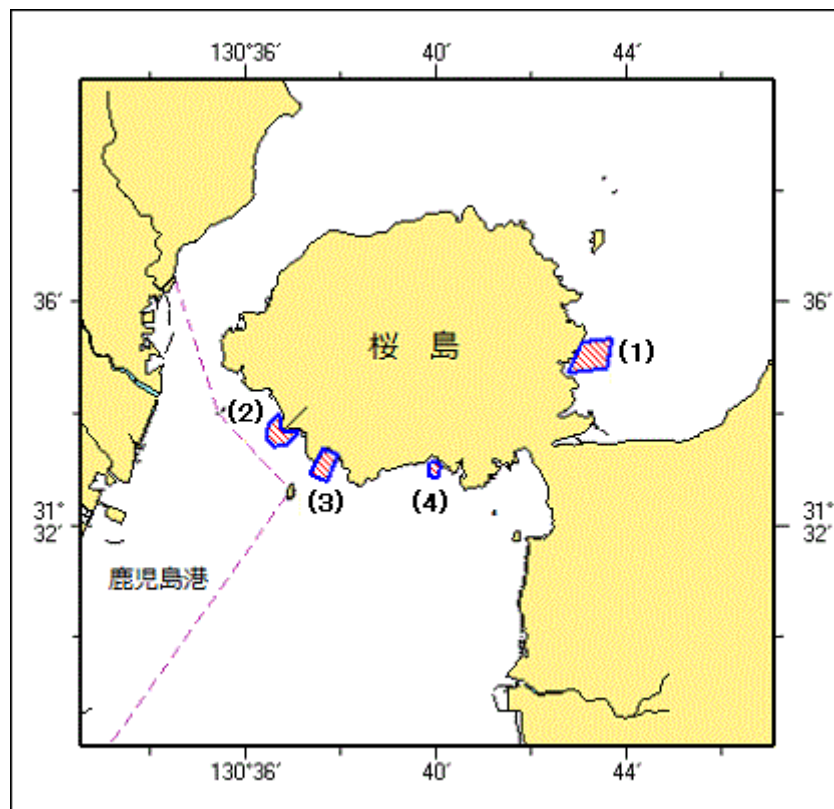
区 域 4地点付近

- (1) 31-35-08N 130-43-13E
- (2) 31-33-48N 130-36-40E
- (3) 31-33-12N 130-37-38E
- (4) 31-33-04N 130-39-57E

備 考 作業船は「白紅白」の標識を掲揚

海 図 W 2 1 4 A - J P 2 1 4 A - W 2 2 1 - J P 2 2 1

出 所 十本部海洋情報部



★6年95項 南西諸島 - 沖縄島東方 射撃訓練

ホテル・ホテル区域において、自衛艦による水上射撃が実施される。

期 間 令和6年3月11日（予備日12日～15日）、0600～2000

区 域 4地点により囲まれる区域

(1) 26-23-14N 128-19-53E

(2) 27-06-14N 129-09-52E

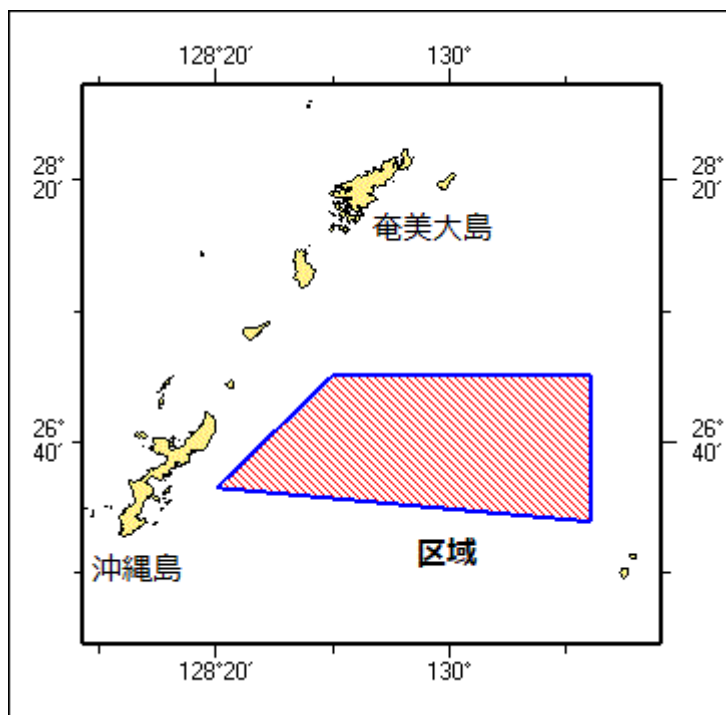
(3) 27-06-14N 130-59-52E

(4) 26-10-15N 130-59-52E

備 考 訓練実施中、実施艦に「B」旗が掲揚される

海 図 W226-JP226-W182B-W1203

出 所 防衛省海上幕僚監部



★6年96項 九州南岸 - 佐多岬西方 照明弾発射訓練

巡視船による照明弾発射訓練が実施される。

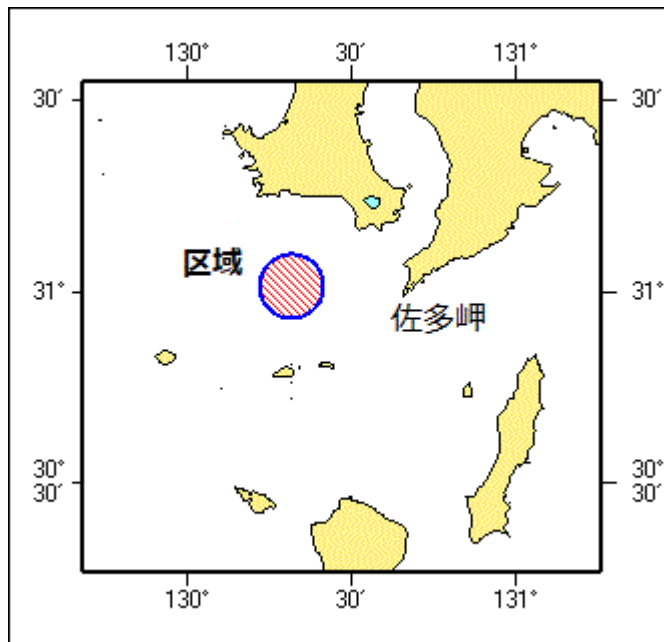
期 間 令和6年2月28日、1300～1400

区 域 31-01N 130-19E を中心とする半径5海里の円内

備 考 訓練中、紅色閃光灯を点灯し、国際信号旗「UY」旗を掲揚

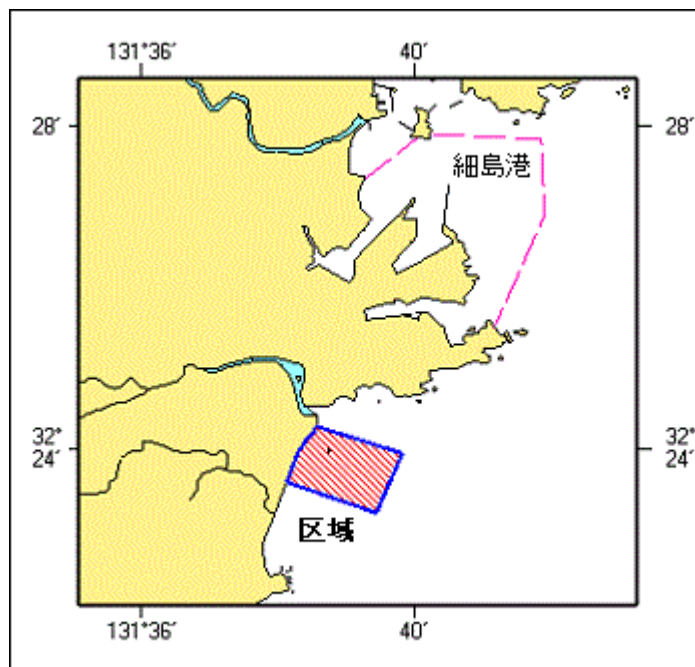
海 図 W221-JP221-W1222-JP1222-W180-W182A

出 所 鹿児島海上保安部



★6年97項 九州東岸 - 細島港南方 海上訓練

エアクッション艇 (LCAC) による海上訓練が実施される。
 期間 令和6年3月7日～10日 (予備日11日)、0800～2100
 区域 4地点を結ぶ線及び陸岸により囲まれる区域
 (1) 32-24.3N 131-38.6E (岸線上)
 (2) 32-24.0N 131-39.8E
 (3) 32-23.2N 131-39.4E
 (4) 32-23.6N 131-38.1E (岸線上)
 海図 W1220-JP1220
 出所 日向海上保安署



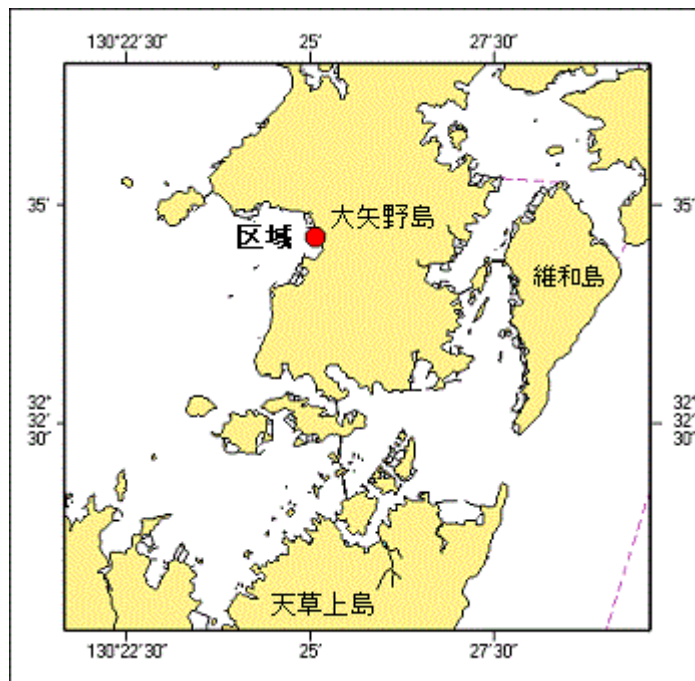
★6年98項 南西諸島 - 奄美大島北方 射撃訓練中止

(十管区水路通報6年7号78項削除)
 令和6年2月29日 (予備日3月1日) 予定の射撃訓練は中止された。
 海図 W225-W231-W182A
 出所 十本部警備救難部

★6年99項九州西岸 - 大矢野島西岸 花火大会

花火大会が実施される。

期間 令和6年3月9日、1830～2030
区域 32-34.6N 130-25.1E 付近
備考 付近に警戒船を配置
海図 W170-W169-W206
出所 熊本海上保安部



電子海図等の利用実態に関する アンケートご協力をお願い

現在、世界の船舶では海のDX（デジタル・トランスフォーメーション）が進む中、海上保安庁においても次世代の電子海図の刊行準備などを進めています。

準備の一環として、皆様の電子海図や紙海図、アプリケーション等の利用状況を把握するため、電子海図等の利用実態オンライン調査を実施いたします。


つきましては、以下のQRコードよりアンケートにアクセスいただき、調査のご協力をお願いします。所要時間は**5分程度**です。

アンケート実施期間：2024年2月20日～3月31日



©JCGF

ご協力よろしくお願いします！
アンケートはこちらから



URL: <https://forms.office.com/r/nb1UKzxeZC>

※アンケートの回答は、特定の個人が識別できる情報として公表されることはありません。

<問い合わせ先>

海上保安庁海洋情報部情報利用推進課

第十管区海上保安本部海洋情報部監理課

電話番号：03-3595-3614

電話番号：099-250-9800(代)

(内線：2510)