

# 十管区水路通報

## 第 6 号

(令和6年2月2日～令和6年2月8日 掲載分)

- [第 59項](#) [九州西岸](#) - [甌島列島西北西方](#) [射撃訓練](#)
- [第 60項](#) [九州南岸](#) - [佐多岬西方](#) [射撃訓練](#)
- [第 61項](#) [九州東岸](#) - [油津港東方](#) [照明弾発射訓練](#)
- [第 62項](#) [九州東岸](#) - [宮崎港](#) [水中障害物存在](#)
- [第 63項](#) [九州東岸](#) - [宮崎港南方](#) [水路測量](#)
- [第 64項](#) [九州東岸](#) - [細島港及び付近](#) [稚魚採捕漁](#)

### ★ 6年59項 九州西岸 - 甌島列島西北西方 射撃訓練

フォックストロット区域において、自衛艦による対空射撃が実施される。

期 間 令和6年2月26日（予備日27日）、0800～1700

区 域 4地点により囲まれる区域

(1) 32-20-12N 128-45-52E

(2) 32-20-12N 129-09-52E

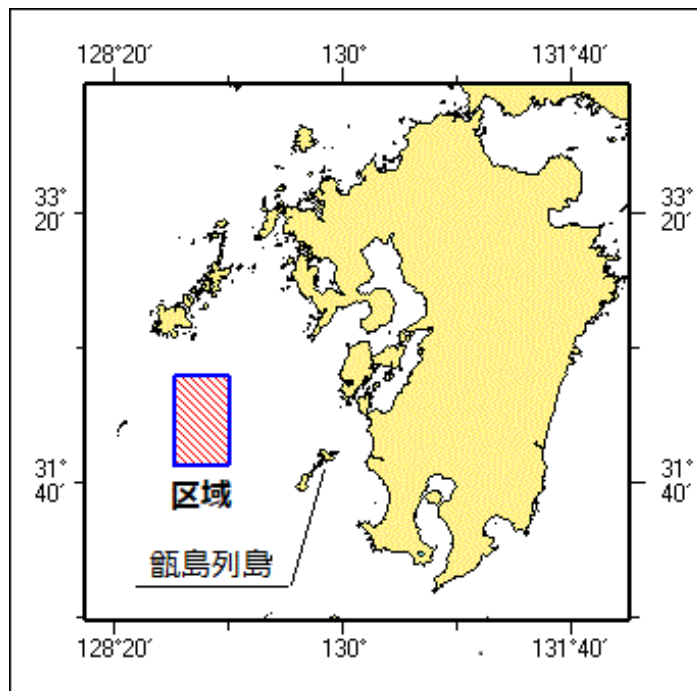
(3) 31-47-12N 129-09-52E

(4) 31-47-12N 128-45-52E

備 考 訓練実施中、実施艦に「B」旗が掲揚される

海 図 W 2 1 3 - J P 2 1 3 - W 1 8 7 - J P 1 8 7 - W 1 8 0 - W 4 3 7

出 所 防衛省海上幕僚監部

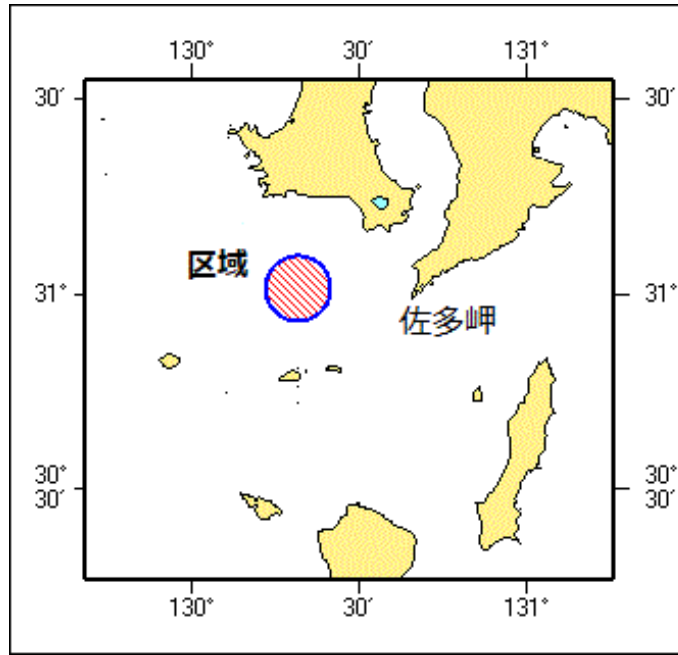


### ★ 6年60項 九州南岸 - 佐多岬西方 射撃訓練

巡視船による射撃訓練が実施される。

期 間  
区 域  
備 考  
海 図  
出 所

令和6年2月26日（予備日27日、3月1日）、0830～1600  
31-01N 130-19Eを中心とする半径5海里の円内  
訓練中、紅色閃光灯を点灯し、国際信号旗「UY」及び「NE4」旗を掲揚  
W 2 2 1 - J P 2 2 1 - W 1 2 2 2 - J P 1 2 2 2 - W 1 8 0 - W 1 8 2 A  
十本部警備救難部

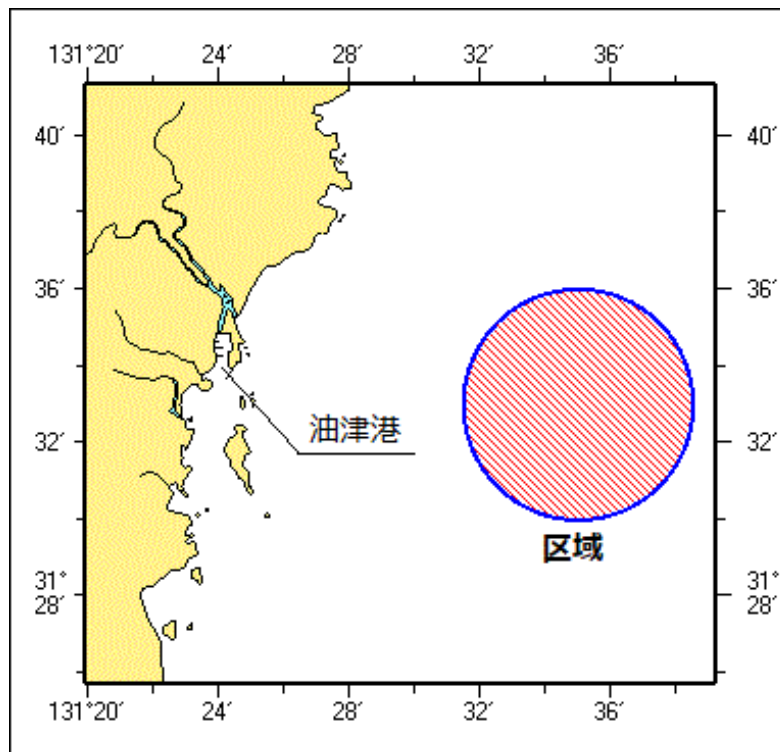


★6年61項 九州東岸 - 油津港東方 照明弾発射訓練

巡視船による照明弾発射訓練が実施される。

期 間  
区 域  
備 考  
海 図  
出 所

令和6年2月19日（予備日23日）、0900～1200  
31-33N 131-35Eを中心とする半径3海里の円内  
訓練中、紅色閃光灯を点灯し、国際信号旗「UY」及び「NE4」旗を掲揚  
W 1 2 2 1 - J P 1 2 2 1  
宮崎海上保安部



★6年62項 九州東岸 - 宮崎港 水中障害物存在

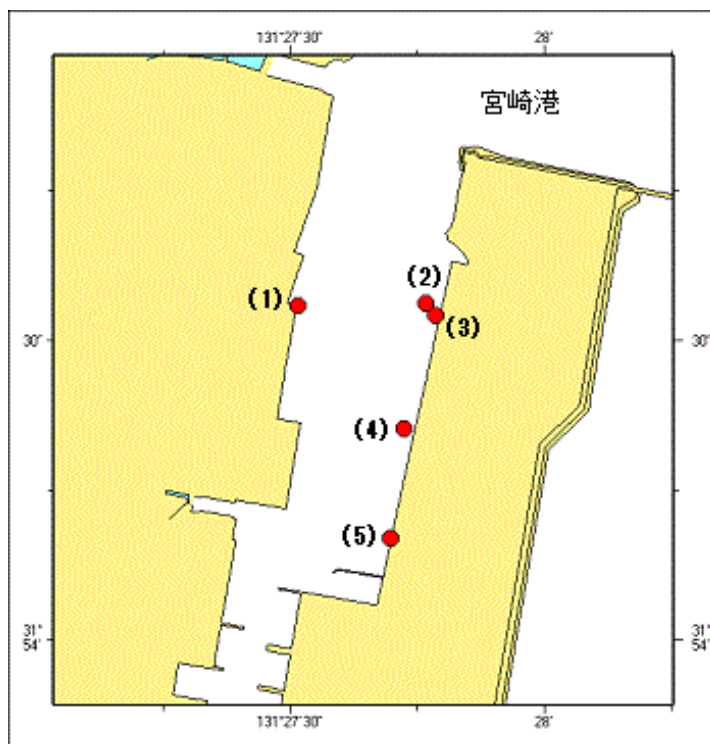
(十管区水路通報5年12号136項関連)  
 下記位置に水中障害物が存在する。

位置 5地点

- (1) 31-54-33.4N 131-27-30.9E (水深約7.1m)
- (2) 31-54-33.7N 131-27-46.1E (水深約8.2m)
- (3) 31-54-32.5N 131-27-47.2E (水深約7.0m)
- (4) 31-54-21.1N 131-27-43.4E (水深約5.6m)
- (5) 31-54-10.2N 131-27-41.9E (水深約3.7m)

海図  
 出所

W1272  
 十本部海洋情報部



★6年63項 九州東岸 - 宮崎港南方 水路測量

作業船による水路測量が実施される。

期間 令和6年2月13日～29日(内5日間)

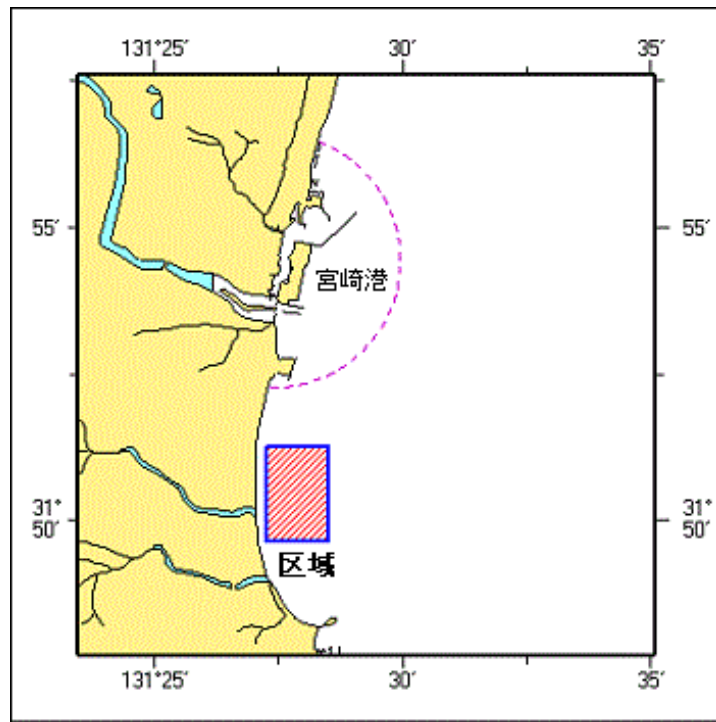
区域 4地点及び陸岸により囲まれる区域

- (1) 31-51-17N 131-27-13E
- (2) 31-51-18N 131-28-29E
- (3) 31-49-40N 131-28-29E
- (4) 31-49-40N 131-27-14E

備考 作業船は「白紅白」のえん尾旗を掲揚

海図  
 出所

W1220-JP1220-W1221-JP1221-W157-W180  
 十本部海洋情報部



★ 6年64項 九州東岸 - 細島港及び付近 稚魚採捕漁

漁船による稚魚採捕漁が実施される。

- |    |                                 |
|----|---------------------------------|
| 期間 | 令和6年2月13日～3月13日、0730～日没、        |
| 区域 | 4地点を結ぶ線及び陸岸により囲まれる区域            |
|    | (1) 32-28-00N 131-39-21E(防波堤先端) |
|    | (2) 32-27-49N 131-40-05E(岸線上)   |
|    | (3) 32-27-13N 131-41-44E        |
|    | (4) 32-26-27N 131-40-47E(岸線上)   |

備考	漁船2隻一組で漁網を曳航
	付近に警戒船を配置
海図	W 1 2 2 3
出所	細島港長

